


Japan



Research, data mining, data bank and elaboration by
European Real Estate Services Ltd
75 Cannon Street – London EC4N 5BN – United Kingdom

Sold for Italian market by
FDJP Consulting SA
Corso San Gottardo 54a - CH-6830 Chiasso - Switzerland

© 2002 - European Real Estate Services Ltd – UK

Le fonti di dati

I dossier proposti con il metodo Marketing Intelligence raccolgono dati provenienti da una **quarantina di fonti internazionali accreditate**.

Si tratta, in tutti i casi, di fonti di dati pubbliche ed ufficiali. I dati vengono messi a disposizione da organismi governativi, istituzioni internazionali ed enti pubblici.

Nelle ultime pagine della ricerca si trova l'elenco completo delle fonti.

La lingua utilizzata

I dati sono raccolti dalle vari fonti nella **lingua originale**, che nella maggior parte dei casi è l'inglese. La priorità è data alla freschezza delle informazioni che vengono inserite nella ricerca. Per questo motivo è probabile che alcune informazioni testuali vengano proposte nella lingua originale.

Il metodo

Il metodo utilizzato nella composizione e presentazione dei dossier è quello della **comparazione**. I dati del paese selezionato vengono confrontati:

- con i dati di altri 3 paesi prescelti
- con i dati dei paesi geograficamente limitrofi
- con i dati dei paesi facenti parte dello stesso organismo economico internazionale
- con i dati dei paesi facenti parte dello stesso organismo politico internazionale

La formalizzazione delle informazioni

Le informazioni sono formalizzate tenendo in considerazione la loro forma:

- le informazioni testuali sono preparate in paragrafi di testo per paese confrontato
- i dati numerici sono formattati in tabelle di confronto e diagrammi

Gli obiettivi del dossier

Gli obiettivi del dossier sono:

- fornire un quadro chiaro della situazione del paese prescelto, per i capitoli di ricerca selezionati
- consentire la comparazione delle informazioni di diversi paesi per permettere la formazione di un'analisi oggettiva e razionale
- procurare i dati relativi al mercato di un prodotto preciso nel paese selezionato fornendo informazioni sulle importazioni ed esportazioni del prodotto
- ottenere i dati anagrafici dei soggetti adatti per effettuare operazioni pubblicitarie e di comunicazione nel paese
- acquisire i dati anagrafici che permettono di selezionare enti e persone, domiciliate nel paese, adatte ad avviare operazioni commerciali in partnership

I capitoli selezionati per questo dossier

Il metodo Marketing Intelligence permette di selezionare sia i paesi che i capitoli di ricerca desiderati.

Nel caso di questo dossier i capitoli selezionati sono i seguenti:

Il mercato

Geografia

Ubicazione

Area

Comparazione con gli altri paesi selezionati

Comparazione con i paesi geograficamente circostanti

Comparazione con paesi facenti parte della stessa organizzazione economica internazionale

Comparazione con paesi facenti parte della stessa organizzazione politica internazionale

Area - paragone

Confini

Linea costiera

Comparazione con gli altri paesi selezionati

Comparazione con i paesi geograficamente circostanti

Comparazione con paesi facenti parte della stessa organizzazione economica internazionale

Comparazione con paesi facenti parte della stessa organizzazione politica internazionale

Diritti marittimi

Clima

Territorio

Orografia

Risorse naturali

Sfruttamento del territorio

Comparazione con gli altri paesi selezionati

Comparazione con i paesi geograficamente circostanti

Comparazione con paesi facenti parte della stessa organizzazione economica internazionale

Comparazione con paesi facenti parte della stessa organizzazione politica internazionale

Terreni irrigati

Comparazione con gli altri paesi selezionati

Comparazione con i paesi geograficamente circostanti

Comparazione con i paesi membri della stessa organizzazione economica internazionale

Comparazione con i paesi membri della stessa organizzazione economica internazionale

Rischi naturali

Problemi ambientali ed ecologici

Geografia - note varie

Popolazione

Numero di abitanti

Comparazione con gli altri paesi selezionati

Comparazione con i paesi geograficamente circostanti

Comparazione con paesi facenti parte della stessa organizzazione economica internazionale

Comparazione con paesi facenti parte della stessa organizzazione politica internazionale

Confronto tra gli ultimi censimenti

Divisione della popolazione tra maschi e femmine

*Comparazione con gli altri paesi selezionati
 Comparazione con i paesi geograficamente circostanti
 Comparazione con paesi facenti parte della stessa organizzazione economica internazionale
 Comparazione con paesi facenti parte della stessa organizzazione politica internazionale*

Suddivisione della popolazione in base all'età

*Comparazione con gli altri paesi selezionati
 Comparazione con i paesi geograficamente circostanti
 Comparazione con paesi facenti parte della stessa organizzazione economica internazionale
 Comparazione con paesi facenti parte della stessa organizzazione politica internazionale*

Tasso di incremento demografico

*Comparazione con gli altri paesi selezionati
 Comparazione con i paesi geograficamente circostanti
 Comparazione con paesi facenti parte della stessa organizzazione economica internazionale
 Comparazione con paesi facenti parte della stessa organizzazione politica internazionale*

Tasso di natalità

*Comparazione con gli altri paesi selezionati
 Comparazione con i paesi geograficamente circostanti
 Comparazione con paesi facenti parte della stessa organizzazione economica internazionale
 Comparazione con paesi facenti parte della stessa organizzazione politica internazionale*

Tasso di mortalità

*Comparazione con gli altri paesi selezionati
 Comparazione con i paesi geograficamente circostanti
 Comparazione con paesi facenti parte della stessa organizzazione economica internazionale
 Comparazione con paesi facenti parte della stessa organizzazione politica internazionale*

Tasso di migrazione

*Comparazione con gli altri paesi selezionati
 Comparazione con i paesi geograficamente circostanti
 Comparazione con paesi facenti parte della stessa organizzazione economica internazionale
 Comparazione con paesi facenti parte della stessa organizzazione politica internazionale*

Sex ratio

Tasso di mortalità infantile

*Comparazione con gli altri paesi selezionati
 Comparazione con i paesi geograficamente circostanti
 Comparazione con paesi facenti parte della stessa organizzazione economica internazionale
 Comparazione con paesi facenti parte della stessa organizzazione politica internazionale*

Speranza di vita alla nascita

*Comparazione con gli altri paesi selezionati
 Comparazione con i paesi geograficamente circostanti
 Comparazione con paesi facenti parte della stessa organizzazione economica internazionale
 Comparazione con paesi facenti parte della stessa organizzazione politica internazionale*

Tasso di fertilità

*Comparazione con gli altri paesi selezionati
 Comparazione con i paesi geograficamente circostanti
 Comparazione con paesi facenti parte della stessa organizzazione economica internazionale
 Comparazione con paesi facenti parte della stessa organizzazione politica internazionale*

Gruppi etnici

Religioni

Lingue

Alfabetizzazione

*Comparazione con gli altri paesi selezionati
 Comparazione con i paesi geograficamente circostanti
 Comparazione con paesi facenti parte della stessa organizzazione economica internazionale
 Comparazione con paesi facenti parte della stessa organizzazione politica internazionale*

HIV-AIDS

Istituzioni politiche

Ambiente – accordi internazionali

Nome del Paese

Tipo di Governo

Capitale

Divisioni amministrative

Aree dipendenti

Indipendenza

Festa nazionale

Costituzione

Sistema legale

*Comparazione con gli altri paesi selezionati
 Comparazione con i paesi geograficamente circostanti
 Comparazione con paesi facenti parte della stessa organizzazione economica internazionale
 Comparazione con paesi facenti parte della stessa organizzazione politica internazionale*

Suffragio

Esecutivo

Legislativo

Giudiziario

Partiti politici e leaders

Lobbies, gruppi di pressione e loro leaders

Partecipazione alle organizzazioni internazionali

Descrizione della bandiera

Immagine della bandiera nazionale

Economia

L'economia del paese

Valutazione della libertà economica

Peso del governo

Costo del governo

Comparazione con gli altri paesi selezionati

Comparazione con i paesi geograficamente circostanti

Comparazione con paesi facenti parte della stessa organizzazione economica internazionale

Comparazione con paesi facenti parte della stessa organizzazione politica internazionale

Trasferimenti e sussidi

Comparazione con gli altri paesi selezionati

Comparazione con i paesi geograficamente circostanti

Comparazione con paesi facenti parte della stessa organizzazione economica internazionale

Comparazione con paesi facenti parte della stessa organizzazione politica internazionale

Influenza delle imprese statali

Comparazione con gli altri paesi selezionati

Comparazione con i paesi geograficamente circostanti

Comparazione con paesi facenti parte della stessa organizzazione economica internazionale

Comparazione con paesi facenti parte della stessa organizzazione politica internazionale

Peso fiscale

Comparazione con gli altri paesi selezionati

Comparazione con i paesi geograficamente circostanti

Comparazione con paesi facenti parte della stessa organizzazione economica internazionale

Comparazione con paesi facenti parte della stessa organizzazione politica internazionale

Comparazione con gli altri paesi selezionati

Comparazione con i paesi geograficamente circostanti

Comparazione con paesi facenti parte della stessa organizzazione economica internazionale

Comparazione con paesi facenti parte della stessa organizzazione politica internazionale

Garanzia del diritto di proprietà

Indipendenza del potere giudiziario

Comparazione con gli altri paesi selezionati

Comparazione con i paesi geograficamente circostanti

Comparazione con paesi facenti parte della stessa organizzazione economica internazionale

Comparazione con paesi facenti parte della stessa organizzazione politica internazionale

Imparzialità delle corti di giustizia

Comparazione con gli altri paesi selezionati

Comparazione con i paesi geograficamente circostanti

Comparazione con paesi facenti parte della stessa organizzazione economica internazionale

Comparazione con paesi facenti parte della stessa organizzazione politica internazionale

Protezione della proprietà intellettuale

Comparazione con gli altri paesi selezionati

Comparazione con i paesi geograficamente circostanti

Comparazione con paesi facenti parte della stessa organizzazione economica internazionale

Comparazione con paesi facenti parte della stessa organizzazione politica internazionale

Affidabilità ed integrità del sistema legale

Comparazione con gli altri paesi selezionati

Comparazione con i paesi geograficamente circostanti

Comparazione con paesi facenti parte della stessa organizzazione economica internazionale

Comparazione con paesi facenti parte della stessa organizzazione politica internazionale

Comparazione con gli altri paesi selezionati

Comparazione con i paesi geograficamente circostanti

Comparazione con paesi facenti parte della stessa organizzazione economica internazionale

Comparazione con paesi facenti parte della stessa organizzazione politica internazionale

Interferenze del potere militare

Accesso al credito

Crescita della disponibilità di credito

Comparazione con gli altri paesi selezionati

Comparazione con i paesi geograficamente circostanti

Comparazione con paesi facenti parte della stessa organizzazione economica internazionale

Comparazione con paesi facenti parte della stessa organizzazione politica internazionale

Variabilità inflazionistica

Comparazione con gli altri paesi selezionati

Comparazione con i paesi geograficamente circostanti

Comparazione con paesi facenti parte della stessa organizzazione economica internazionale

Comparazione con paesi facenti parte della stessa organizzazione politica internazionale

Incidenza dell'inflazione

Comparazione con gli altri paesi selezionati

Comparazione con i paesi geograficamente circostanti

Comparazione con paesi facenti parte della stessa organizzazione economica internazionale

Comparazione con paesi facenti parte della stessa organizzazione politica internazionale

Libertà nella gestione dei flussi finanziari

Comparazione con gli altri paesi selezionati

Comparazione con i paesi geograficamente circostanti

Comparazione con paesi facenti parte della stessa organizzazione economica internazionale

Comparazione con paesi facenti parte della stessa organizzazione politica internazionale

Comparazione con gli altri paesi selezionati

Comparazione con i paesi geograficamente circostanti

Comparazione con paesi facenti parte della stessa organizzazione economica internazionale

Comparazione con paesi facenti parte della stessa organizzazione politica internazionale

Libertà di scambio con stranieri

Tasse sugli scambi internazionali

Percentuale delle tasse sul valore dell'import-export

Comparazione con gli altri paesi selezionati

Comparazione con i paesi geograficamente circostanti

Comparazione con paesi facenti parte della stessa organizzazione economica internazionale

Comparazione con paesi facenti parte della stessa organizzazione politica internazionale

Tariffe daziarie

Comparazione con gli altri paesi selezionati

Comparazione con i paesi geograficamente circostanti
 Comparazione con paesi facenti parte della stessa organizzazione economica internazionale
 Comparazione con paesi facenti parte della stessa organizzazione politica internazionale
 Variabilità delle tariffe doganali
 Comparazione con gli altri paesi selezionati
 Comparazione con i paesi geograficamente circostanti
 Comparazione con paesi facenti parte della stessa organizzazione economica internazionale
 Comparazione con paesi facenti parte della stessa organizzazione politica internazionale
 Comparazione con gli altri paesi selezionati
 Comparazione con i paesi geograficamente circostanti
 Comparazione con paesi facenti parte della stessa organizzazione economica internazionale
 Comparazione con paesi facenti parte della stessa organizzazione politica internazionale
Barriere che regolano il commercio
 Barriere non ufficiali all'importazione
 Comparazione con gli altri paesi selezionati
 Comparazione con i paesi geograficamente circostanti
 Comparazione con paesi facenti parte della stessa organizzazione economica internazionale
 Comparazione con paesi facenti parte della stessa organizzazione politica internazionale
 Costi d'importazione
 Comparazione con gli altri paesi selezionati
 Comparazione con i paesi geograficamente circostanti
 Comparazione con paesi facenti parte della stessa organizzazione economica internazionale
 Comparazione con paesi facenti parte della stessa organizzazione politica internazionale
 Comparazione con gli altri paesi selezionati
 Comparazione con i paesi geograficamente circostanti
 Comparazione con paesi facenti parte della stessa organizzazione economica internazionale
 Comparazione con paesi facenti parte della stessa organizzazione politica internazionale
Analisi del volume degli scambi commerciali previsti ed effettivi
 Comparazione con gli altri paesi selezionati
 Comparazione con i paesi geograficamente circostanti
 Comparazione con paesi facenti parte della stessa organizzazione economica internazionale
 Comparazione con paesi facenti parte della stessa organizzazione politica internazionale
Rapporto tra mercato ufficiale e mercato nero (cambio)
 Comparazione con gli altri paesi selezionati
 Comparazione con i paesi geograficamente circostanti
 Comparazione con paesi facenti parte della stessa organizzazione economica internazionale
 Comparazione con paesi facenti parte della stessa organizzazione politica internazionale
Pratiche restrittive per il mercato dei capitali
 Accesso al mercato di capitali estero
 Comparazione con gli altri paesi selezionati
 Comparazione con i paesi geograficamente circostanti
 Comparazione con paesi facenti parte della stessa organizzazione economica internazionale
 Comparazione con paesi facenti parte della stessa organizzazione politica internazionale
 Restrizioni ai trasferimenti di capitale transfrontaliero
 Comparazione con gli altri paesi selezionati
 Comparazione con i paesi geograficamente circostanti
 Comparazione con paesi facenti parte della stessa organizzazione economica internazionale
 Comparazione con paesi facenti parte della stessa organizzazione politica internazionale
 Comparazione con gli altri paesi selezionati
 Comparazione con i paesi geograficamente circostanti
 Comparazione con paesi facenti parte della stessa organizzazione economica internazionale
 Comparazione con paesi facenti parte della stessa organizzazione politica internazionale
 Comparazione con gli altri paesi selezionati
 Comparazione con i paesi geograficamente circostanti
 Comparazione con paesi facenti parte della stessa organizzazione economica internazionale
 Comparazione con paesi facenti parte della stessa organizzazione politica internazionale
Regolamentazioni su credito, lavoro e affari
Regolamentazione del mercato del credito
 Depositi bancari privati
 Comparazione con gli altri paesi selezionati
 Comparazione con i paesi geograficamente circostanti
 Comparazione con paesi facenti parte della stessa organizzazione economica internazionale
 Comparazione con paesi facenti parte della stessa organizzazione politica internazionale
 Capacità del sistema bancario di affrontare la concorrenza estera
 Comparazione con gli altri paesi selezionati
 Comparazione con i paesi geograficamente circostanti
 Comparazione con paesi facenti parte della stessa organizzazione economica internazionale
 Comparazione con paesi facenti parte della stessa organizzazione politica internazionale
 Estensione del credito al settore privato
 Comparazione con gli altri paesi selezionati
 Comparazione con i paesi geograficamente circostanti
 Comparazione con paesi facenti parte della stessa organizzazione economica internazionale
 Comparazione con paesi facenti parte della stessa organizzazione politica internazionale
 Controllo politico dei tassi di interesse
 Comparazione con gli altri paesi selezionati
 Comparazione con i paesi geograficamente circostanti
 Comparazione con paesi facenti parte della stessa organizzazione economica internazionale
 Comparazione con paesi facenti parte della stessa organizzazione politica internazionale
 Controllo governativo sui tassi d'interesse
 Comparazione con gli altri paesi selezionati
 Comparazione con i paesi geograficamente circostanti
 Comparazione con paesi facenti parte della stessa organizzazione economica internazionale
 Comparazione con paesi facenti parte della stessa organizzazione politica internazionale
 Comparazione con gli altri paesi selezionati
 Comparazione con i paesi geograficamente circostanti
 Comparazione con paesi facenti parte della stessa organizzazione economica internazionale
 Comparazione con paesi facenti parte della stessa organizzazione politica internazionale
Regolamentazione del mercato del lavoro
 Effetti del salario minimo sull'economia
 Comparazione con gli altri paesi selezionati
 Comparazione con i paesi geograficamente circostanti
 Comparazione con paesi facenti parte della stessa organizzazione economica internazionale
 Comparazione con paesi facenti parte della stessa organizzazione politica internazionale
 Possibilità di assunzione o licenziamento

Comparazione con gli altri paesi selezionati
 Comparazione con i paesi geograficamente circostanti
 Comparazione con paesi facenti parte della stessa organizzazione economica internazionale
 Comparazione con paesi facenti parte della stessa organizzazione politica internazionale
 Forza delle centrali sindacali
 Comparazione con gli altri paesi selezionati
 Comparazione con i paesi geograficamente circostanti
 Comparazione con paesi facenti parte della stessa organizzazione economica internazionale
 Comparazione con paesi facenti parte della stessa organizzazione politica internazionale
 Incentivi alla disoccupazione
 Comparazione con gli altri paesi selezionati
 Comparazione con i paesi geograficamente circostanti
 Comparazione con paesi facenti parte della stessa organizzazione economica internazionale
 Comparazione con paesi facenti parte della stessa organizzazione politica internazionale
 Effetti della coscrizione militare sul mercato del lavoro
 Comparazione con gli altri paesi selezionati
 Comparazione con i paesi geograficamente circostanti
 Comparazione con paesi facenti parte della stessa organizzazione economica internazionale
 Comparazione con paesi facenti parte della stessa organizzazione politica internazionale
 Controllo legislativo e regolamenti del mondo degli affari
 Controllo statale dei prezzi
 Comparazione con gli altri paesi selezionati
 Comparazione con i paesi geograficamente circostanti
 Comparazione con paesi facenti parte della stessa organizzazione economica internazionale
 Comparazione con paesi facenti parte della stessa organizzazione politica internazionale
 Ostacoli amministrativi alla creazione di una nuova impresa
 Comparazione con gli altri paesi selezionati
 Comparazione con i paesi geograficamente circostanti
 Comparazione con paesi facenti parte della stessa organizzazione economica internazionale
 Comparazione con paesi facenti parte della stessa organizzazione politica internazionale
 Risorse di tempo necessarie all'impresa per gli adempimenti burocratici
 Comparazione con gli altri paesi selezionati
 Comparazione con i paesi geograficamente circostanti
 Comparazione con paesi facenti parte della stessa organizzazione economica internazionale
 Comparazione con paesi facenti parte della stessa organizzazione politica internazionale
 Incoraggiamento dello Stato alla fondazione di nuove imprese
 Comparazione con gli altri paesi selezionati
 Comparazione con i paesi geograficamente circostanti
 Comparazione con paesi facenti parte della stessa organizzazione economica internazionale
 Comparazione con paesi facenti parte della stessa organizzazione politica internazionale
 Pagamenti irregolari a ufficiali governativi
 Comparazione con gli altri paesi selezionati
 Comparazione con i paesi geograficamente circostanti
 Comparazione con paesi facenti parte della stessa organizzazione economica internazionale
 Comparazione con paesi facenti parte della stessa organizzazione politica internazionale
 Comparazione con gli altri paesi selezionati
 Comparazione con i paesi geograficamente circostanti
 Comparazione con paesi facenti parte della stessa organizzazione politica internazionale
 Comparazione con paesi facenti parte della stessa organizzazione politica internazionale
 Comparazione con gli altri paesi selezionati
 Comparazione con i paesi geograficamente circostanti
 Comparazione con paesi facenti parte della stessa organizzazione economica internazionale
 Comparazione con paesi facenti parte della stessa organizzazione politica internazionale

Prodotto interno lordo (GDP)

Tasso di crescita reale prodotto interno lordo (GDP)
 Comparazione con gli altri paesi selezionati
 Comparazione con paesi facenti parte della stessa organizzazione politica internazionale
 Comparazione con paesi facenti parte della stessa organizzazione politica internazionale
 Comparazione con paesi facenti parte della stessa organizzazione politica internazionale

Prodotto interno lordo pro capite

Comparazione con gli altri paesi selezionati
 Comparazione con i paesi geograficamente circostanti
 Comparazione con paesi facenti parte della stessa organizzazione economica internazionale
 Comparazione con paesi facenti parte della stessa organizzazione politica internazionale

Prodotto interno lordo suddiviso per settori

Comparazione con gli altri paesi selezionati
 Comparazione con i paesi geograficamente circostanti
 Comparazione con paesi facenti parte della stessa organizzazione economica internazionale
 Comparazione con paesi facenti parte della stessa organizzazione politica internazionale
 Comparazione con gli altri paesi selezionati
 Comparazione con i paesi geograficamente circostanti
 Comparazione con paesi facenti parte della stessa organizzazione economica internazionale
 Comparazione con paesi facenti parte della stessa organizzazione politica internazionale

Popolazione che vive al di sotto del livello di povertà

Comparazione con gli altri paesi selezionati
 Comparazione con i paesi geograficamente circostanti
 Comparazione con paesi facenti parte della stessa organizzazione economica internazionale
 Comparazione con paesi facenti parte della stessa organizzazione politica internazionale

Popolazione suddivisa per soglia di reddito

Comparazione con gli altri paesi selezionati
 Comparazione con i paesi geograficamente circostanti
 Comparazione con paesi facenti parte della stessa organizzazione economica internazionale
 Comparazione con paesi facenti parte della stessa organizzazione politica internazionale

Equità di distribuzione del reddito (Gini)

Comparazione con gli altri paesi selezionati
 Comparazione con i paesi geograficamente circostanti
 Comparazione con paesi facenti parte della stessa organizzazione economica internazionale
 Comparazione con paesi facenti parte della stessa organizzazione politica internazionale

Ultimo tasso di inflazione registrato

Comparazione con gli altri paesi selezionati
 Comparazione con i paesi geograficamente circostanti
 Comparazione con paesi facenti parte della stessa organizzazione economica internazionale
 Comparazione con paesi facenti parte della stessa organizzazione politica internazionale

Forza lavoro per numero di addetti

Forza lavoro per addetti suddivisi per occupazione
 Comparazione con gli altri paesi selezionati
 Comparazione con i paesi geograficamente circostanti
 Comparazione con paesi facenti parte della stessa organizzazione economica internazionale
 Comparazione con paesi facenti parte della stessa organizzazione politica internazionale

Tasso di disoccupazione

Comparazione con gli altri paesi selezionati
 Comparazione con i paesi geograficamente circostanti
 Comparazione con paesi facenti parte della stessa organizzazione economica internazionale
 Comparazione con paesi facenti parte della stessa organizzazione politica internazionale
 Comparazione con gli altri paesi selezionati
 Comparazione con i paesi geograficamente circostanti
 Comparazione con paesi facenti parte della stessa organizzazione economica internazionale
 Comparazione con paesi facenti parte della stessa organizzazione politica internazionale

Budget dello Stato

Comparazione con gli altri paesi selezionati
 Comparazione con i paesi geograficamente circostanti
 Comparazione con paesi facenti parte della stessa organizzazione economica internazionale
 Comparazione con paesi facenti parte della stessa organizzazione politica internazionale

Industrie del paese

Tasso di crescita della produzione industriale
 Comparazione con gli altri paesi selezionati
 Comparazione con i paesi geograficamente circostanti
 Comparazione con paesi facenti parte della stessa organizzazione economica internazionale
 Comparazione con paesi facenti parte della stessa organizzazione politica internazionale
 Comparazione con gli altri paesi selezionati
 Comparazione con i paesi geograficamente circostanti
 Comparazione con paesi facenti parte della stessa organizzazione economica internazionale
 Comparazione con paesi facenti parte della stessa organizzazione politica internazionale

Agricoltura

Debito esterno

Comparazione con gli altri paesi selezionati
 Comparazione con i paesi geograficamente circostanti
 Comparazione con paesi facenti parte della stessa organizzazione economica internazionale
 Comparazione con paesi facenti parte della stessa organizzazione politica internazionale

Aiuto economico ai paesi in via di sviluppo o in necessità

Comparazione con gli altri paesi selezionati
 Comparazione con i paesi geograficamente circostanti
 Comparazione con paesi facenti parte della stessa organizzazione economica internazionale
 Comparazione con paesi facenti parte della stessa organizzazione politica internazionale

Valuta del paese e codice di riconoscimento

Inizio e termine dell'anno fiscale

Elettricità

Produzione
 Comparazione con gli altri paesi selezionati
 Comparazione con i paesi geograficamente circostanti
 Comparazione con paesi facenti parte della stessa organizzazione economica internazionale
 Comparazione con paesi facenti parte della stessa organizzazione politica internazionale
Produzione per fonte
 Comparazione con gli altri paesi selezionati
 Comparazione con i paesi geograficamente circostanti
 Comparazione con paesi facenti parte della stessa organizzazione economica internazionale
 Comparazione con paesi facenti parte della stessa organizzazione politica internazionale
Consumo elettrico totale
 Comparazione con gli altri paesi selezionati
 Comparazione con i paesi geograficamente circostanti
 Comparazione con paesi facenti parte della stessa organizzazione economica internazionale
 Comparazione con paesi facenti parte della stessa organizzazione politica internazionale
Esportazione
 Comparazione con gli altri paesi selezionati
 Comparazione con i paesi geograficamente circostanti
 Comparazione con paesi facenti parte della stessa organizzazione economica internazionale
 Comparazione con paesi facenti parte della stessa organizzazione politica internazionale
Importazione
 Comparazione con gli altri paesi selezionati
 Comparazione con i paesi geograficamente circostanti
 Comparazione con paesi facenti parte della stessa organizzazione economica internazionale
 Comparazione con paesi facenti parte della stessa organizzazione politica internazionale

Commercio

Esportazioni
Prodotti esportati
Paesi che ricevono le esportazioni
 Comparazione con gli altri paesi selezionati
 Comparazione con i paesi geograficamente circostanti
 Comparazione con paesi facenti parte della stessa organizzazione economica internazionale
 Comparazione con paesi facenti parte della stessa organizzazione politica internazionale
Importazioni
Prodotti importati
Paesi che ricevono le esportazioni

Comparazione con gli altri paesi selezionati
 Comparazione con i paesi geograficamente circostanti
 Comparazione con paesi facenti parte della stessa organizzazione economica internazionale
 Comparazione con paesi facenti parte della stessa organizzazione politica internazionale

Trasporti

Ferrovie

Comparazione con gli altri paesi selezionati
 Comparazione con i paesi geograficamente circostanti
 Comparazione con paesi facenti parte della stessa organizzazione economica internazionale
 Comparazione con paesi facenti parte della stessa organizzazione politica internazionale

Sistema stradale pubblico

Comparazione con gli altri paesi selezionati
 Comparazione con i paesi geograficamente circostanti
 Comparazione con paesi facenti parte della stessa organizzazione economica internazionale
 Comparazione con paesi facenti parte della stessa organizzazione politica internazionale

Idrovie

Pipelines

Porti

Marina mercantile

Aviazione civile

Aeroporti

Eliporti

Esercito

Divisioni militari

Militare - età d'arruolamento

Militare - idoneità

Militare - abilità al servizio militare

Militare - persone arruolate annualmente

Spese militari - in dollari

Comparazione con gli altri paesi selezionati
 Comparazione con i paesi geograficamente circostanti
 Comparazione con paesi facenti parte della stessa organizzazione economica internazionale
 Comparazione con paesi facenti parte della stessa organizzazione politica internazionale

Spese militari - percentuale del PNL

Comparazione con gli altri paesi selezionati
 Comparazione con i paesi geograficamente circostanti
 Comparazione con paesi facenti parte della stessa organizzazione economica internazionale
 Comparazione con paesi facenti parte della stessa organizzazione politica internazionale

Militare - note varie

Questioni transnazionali

Dispute - internazionali

Droghe illecite

Informazioni governative

Telefonia

Linee telefoniche fisse

Comparazione con gli altri paesi selezionati
 Comparazione con i paesi geograficamente circostanti
 Comparazione con paesi facenti parte della stessa organizzazione economica internazionale
 Comparazione con paesi facenti parte della stessa organizzazione politica internazionale

Telefonia mobile

Comparazione con gli altri paesi selezionati
 Comparazione con i paesi geograficamente circostanti
 Comparazione con paesi facenti parte della stessa organizzazione economica internazionale
 Comparazione con paesi facenti parte della stessa organizzazione politica internazionale

Stazioni radio

Apparecchi radio

Comparazione con gli altri paesi selezionati
 Comparazione con i paesi geograficamente circostanti
 Comparazione con paesi facenti parte della stessa organizzazione economica internazionale
 Comparazione con paesi facenti parte della stessa organizzazione politica internazionale

Stazioni televisive

Apparecchi televisivi

Comparazione con gli altri paesi selezionati
 Comparazione con i paesi geograficamente circostanti
 Comparazione con paesi facenti parte della stessa organizzazione economica internazionale
 Comparazione con paesi facenti parte della stessa organizzazione politica internazionale

Codice internet del Paese

Internet Service Providers (ISPs)

Comparazione con gli altri paesi selezionati
 Comparazione con i paesi geograficamente circostanti
 Comparazione con paesi facenti parte della stessa organizzazione economica internazionale
 Comparazione con paesi facenti parte della stessa organizzazione politica internazionale

Utilizzatori internet

Comparazione con gli altri paesi selezionati
 Comparazione con i paesi geograficamente circostanti
 Comparazione con paesi facenti parte della stessa organizzazione economica internazionale
 Comparazione con paesi facenti parte della stessa organizzazione politica internazionale

I capitoli disponibili per i dossier

I capitoli disponibili per la formazione dei dossier di Marketing Intelligence sono i seguenti:

Il mercato

Geografia

- Ubicazione*
- Area*
- Confini*
- Linea costiera*
- Dritti marittimi*
- Clima*
- Territorio*
- Orografia*
- Risorse naturali*
- Sfruttamento del territorio*
- Terreni irrigati*
- Rischi naturali*
- Problemi ambientali ed ecologici*

Popolazione

- Numero di abitanti*
 - Divisione della popolazione tra maschi e femmine*
- Suddivisione della popolazione in base all'età*
- Tasso di incremento demografico*
- Tasso di natalità*
- Tasso di mortalità*
- Tasso di migrazione*
- Tasso di mortalità infantile*
- Speranza di vita alla nascita*
- Tasso di fertilità*
- Gruppi etnici*
- Religioni*
- Lingue*
- Alfabetizzazione*
- HIV-AIDS*

Istituzioni politiche

- Nome del Paese*
- Tipo di Governo*
- Capitale*
- Divisioni amministrative*
- Indipendenza*
- Festa nazionale*
- Costituzione*
- Sistema legale*
- Suffragio*
- Esecutivo*
- Legislativo*
- Giudiziario*
- Partiti politici e leaders*
- Lobbies, gruppi di pressione e loro leaders*
- Partecipazione alle organizzazioni internazionali*
- Descrizione della bandiera*
 - Immagine della bandiera nazionale*
- Istituzioni internazionali*

Economia

- L'economia del paese*
- Valutazione della libertà economica*
 - Peso del governo*
 - Costo del governo*
 - Trasferimenti e sussidi*
 - Influenza delle imprese statali*
 - Peso fiscale*
 - Garanzia del diritto di proprietà*

Indipendenza del potere giudiziario
Imparzialità delle corti di giustizia
Protezione della proprietà intellettuale
Affidabilità ed integrità del sistema legale
Accesso al credito
Crescita della disponibilità di credito
Variabilità inflazionistica
Incidenza dell'inflazione
Libertà nella gestione dei flussi finanziari
Libertà di scambio con stranieri
Tasse sugli scambi internazionali
Percentuale delle tasse sul valore dell'import-export
Tariffe daziarie
Variabilità delle tariffe doganali
Barriere che regolano il commercio
Barriere non ufficiali all'importazione
Costi d'importazione
Analisi del volume degli scambi commerciali previsti ed effettivi
Rapporto tra mercato ufficiale e mercato nero (cambio)
Pratiche restrittive per il mercato dei capitali
Accesso al mercato di capitali estero
Restrizioni ai trasferimenti di capitali transfrontaliero
Regolamentazioni su credito, lavoro e affari
Regolamentazione del mercato del credito
Depositi bancari privati

Comunicazioni

Capacità del sistema bancario di affrontare la concorrenza estera
Estensione del credito al settore privato
Controllo politico dei tassi di interesse

Fonti

Controllo governativo sui tassi d'interesse
Regolamentazione del mercato del lavoro
Effetti del salario minimo sull'economia
Possibilità di assunzione o licenziamento
Forza delle centrali sindacali
Incentivi alla disoccupazione
Effetti della coscrizione militare sul mercato del lavoro
Controllo legislativo e regolamenti del mondo degli affari
Controllo statale dei prezzi
Ostacoli amministrativi alla creazione di una nuova impresa
Risorse di tempo necessarie all'impresa per gli adempimenti burocratici
Incoraggiamento dello Stato alla fondazione di nuove imprese
Pagamenti irregolari a ufficiali governativi

Prodotto interno lordo (GDP)

Tasso di crescita reale prodotto interno lordo (GDP)
Prodotto interno lordo pro capite
Prodotto interno lordo suddiviso per settori

Popolazione che vive al di sotto del livello di povertà

Popolazione suddivisa per soglia di reddito

Equità di distribuzione del reddito (Gini)

Ultimo tasso di inflazione registrato

Forza lavoro per numero di addetti

Forza lavoro per addetti suddivisi per occupazione
Tasso di disoccupazione

Budget dello Stato

Industrie del paese

Tasso di crescita della produzione industriale

Agricoltura

Debito esterno

Aiuto economico ai paesi in via di sviluppo o in necessità

Valuta del paese e codice di riconoscimento

Inizio e termine dell'anno fiscale

Elettricità

Produzione
Produzione per fonte
Consumo elettrico totale
Esportazione
Importazione

Commercio

Esportazioni
Prodotti esportati
Paesi che ricevono le esportazioni
Importazioni
Prodotti importati
Paesi che ricevono le esportazioni

Trasporti

Ferrovie
Sistema stradale pubblico
Idrovie
Pipelines
Porti
Marina mercantile
Aviazione civile
 Aeroporti
 Eliporti
Esercito
 Divisioni militari
 Militare - età d'arruolamento
 Militare - idoneità
 Militare - abilità al servizio militare
 Militare - persone arruolate annualmente
 Spese militari - in dollari
 Spese militari - percentuale del PNL
 Militare - note varie
Questioni transnazionali
 Dispute - internazionali
 Droghe illecite
Informazioni governative
Telefonia
 Linee telefoniche fisse
 Telefonia mobile
Stazioni radio
Apparecchi radio
Stazioni televisive
Apparecchi televisivi
Codice internet del Paese
Internet Service Providers (ISPs)
Utilizzatori internet

I paesi selezionati per questo dossier

I paesi che sono stati selezionati per questo dossier sono i seguenti:

Australia - Brunei - Burma - Cambodia - Canada - China - France - Germany - India - Indonesia - Italy - Japan - Korea, North - Korea, South - Laos - Malaysia - Mongolia - New Zealand - Papua New Guinea - Philippines - Russia - Singapore - Taiwan - Thailand - United Kingdom - United States of America - Vietnam

I dati dei paesi selezionati saranno comparati con i dati del paese principale, *Japan*, secondo i seguenti principi:

Confronto dei dati con quelli dei paesi particolarmente selezionati:

Taiwan - Korea, South - China

Confronto dei dati dei paesi limitrofi dal punto di vista geografico:

Russia

Confronto dei dati dei paesi appartenenti alla stessa organizzazione economica internazionale:

Italy - France - Germany - United Kingdom - Canada - United States of America

Confronto dei dati dei paesi appartenenti alla stessa organizzazione politica internazionale:
Canada - Korea, South - Mongolia - New Zealand - Papua New Guinea - Russia - United States of America - China - Singapore - Brunei - Philippines - Malaysia - Laos - Indonesia - Cambodia - India - Burma - Australia - Thailand - Vietnam - Korea, North

I paesi disponibili per i dossier

I paesi che sono disponibili per la formazione dei dossier informativi secondo il metodo Marketing Intelligence sono i seguenti:

Taiwan - Korea, South - China - Afghanistan - Albania - Algeria - American Samoa - Andorra - Angola - Anguilla - Antigua and Barbuda - Argentina - Armenia - Aruba - Australia - Austria - Azerbaijan - Bahamas - Bahrain - Bangladesh - Barbados - Belarus - Belgium - Belize - Benin - Bermuda - Bhutan - Bolivia - Bosnia and Herzegovina - Botswana - Brazil - British Virgin Islands - Brunei - Bulgaria - Burkina Faso - Burma - Burundi - Cambodia - Cameroon - Canada - Cape Verde - Cayman Islands - Central African Republic - Chad - Chile - China - Christmas Island - Cocos (Keeling) Islands - Colombia - Comoros - Congo, Democratic Republic of the - Congo, Republic of the - Cook Islands - Costa Rica - Côte d'Ivoire - Croatia - Cuba - Cyprus - Czech Republic - Denmark - Djibouti - Dominica - Dominican Republic - East Timor - Ecuador - Egypt - El Salvador - Equatorial Guinea - Eritrea - Estonia - Ethiopia - Falkland Islands - Faroe Islands - Fiji - Finland - France - French Guiana - French Polynesia - Gabon - Gambia - Gaza Strip - Georgia - Germany - Ghana - Gibraltar - Greece - Greenland - Grenada - Guadeloupe - Guam - Guatemala - Guernsey - Guinea - Guinea-Bissau - Guyana - Haiti - Holy See (Vatican City) - Honduras - Hong Kong - Hungary - Iceland - India - Indonesia - Iran - Iraq - Ireland - Israel - Italy - Jamaica - Japan - Jersey - Jordan - Kazakhstan - Kenya - Kinmen and Matsu - Kiribati - Korea, North - Korea, South - Kuwait - Kyrgyzstan - Laos - Latvia - Lebanon - Lesotho - Liberia - Libya - Liechtenstein - Lithuania - Luxembourg - Macau - Macedonia - Madagascar - Malawi - Malaysia - Maldives - Mali - Malta - Man, Isle of - Marshall Islands - Martinique - Mauritania - Mauritius - Mayotte - Mexico - Micronesia - Moldova - Monaco - Mongolia - Montserrat - Morocco - Mozambique - Namibia - Nauru - Nepal - Netherlands - Netherlands Antilles - New Caledonia - New Zealand - Nicaragua - Niger - Nigeria - Niue - Norfolk Island - Northern Mariana Islands - Norway - Oman - Pakistan - Palau - Panama - Papua New Guinea - Paraguay - Penghu - Peru - Philippines - Pitcairn Islands - Poland - Portugal - Puerto Rico - Qatar - Reunion - Romania - Russia - Rwanda - Saint Helena - Saint Kitts and Nevis - Saint Lucia - Saint Pierre and Miquelon - Saint Vincent and the Grenadines - Samoa - San Marino - Sao Tome and Principe - Saudi Arabia - Senegal - Seychelles - Sierra Leone - Singapore - Slovakia - Slovenia - Solomon Islands - Somalia - South Africa - Spain - Sri Lanka - Sudan - Suriname - Svalbard - Swaziland - Sweden - Switzerland - Syria - Taiwan - Tajikistan - Tanzania - Thailand - Togo - Tokelau - Tonga - Trinidad and Tobago - Tunisia - Turkey - Turkmenistan - Turks and Caicos Islands - Tuvalu - Uganda - Ukraine - United Arab Emirates - United Kingdom - United States of America -

Uruguay - Uzbekistan - Vanuatu - Venezuela - Vietnam - Virgin Islands - Wallis and Futuna - West Bank - Western Sahara - Yemen - Yugoslavia - Zambia - Zimbabwe

Le organizzazioni internazionali selezionate per questo dossier

Per la formazione di questo dossier, in particolare per la comparazione delle informazioni di più paesi facenti parte delle stesse organizzazioni economiche o politiche, sono state selezionate le seguenti due organizzazioni internazionali:

G-7 - Group of 7 (G-7)

ARF - ASEAN Regional Forum (ARF)

Le organizzazioni internazionali disponibili per i dossier

Sono disponibili, per i confronti con i paesi selezionati, i dati dei paesi facenti parte delle seguenti organizzazioni internazionali:

former USSR/Eastern Europe (former USSR/EE) - United Nations Security Council - developing countries - countries in transition - undeveloped countries - United Nations Trusteeship Council - socialist countries - Second World - First World - communist countries - Four Dragons - United Nations General Assembly - high-income countries - South - Near Abroad - Third World - underdeveloped countries - United Nations Secretariat - middle-income countries - low-income countries - industrial countries - centrally planned economies - advanced economies - External and Intra-European Union Trade - advanced developing countries - North - Arab Bank for Economic Development in Africa (ABEDA)/ABEDA - Arab Cooperation Council (ACC)/ACC - Agency for the French-Speaking Community (ACCT)/ACCT - African, Caribbean, and Pacific Group of States/ACP - African, Caribbean, and Pacific Group of States (ACP Group)/ACP Group - African Development Bank (AfDB)/AfDB - Arab Fund for Economic and Social Development (AFESD)/AFESD - Arab League (AL)/AL - Arab Monetary Fund (AMF)/AMF - Arab Maghreb Union (AMU)/AMU - Australia-New Zealand-United States Security Treaty (ANZUS)/ANZUS - Asia-Pacific Economic Cooperation (APEC)/APEC - ASEAN Regional Forum (ARF)/ARF - Asian Development Bank (AsDB)/AsDB - Association of Southeast Asian Nations (ASEAN)/ASEAN - Australia Group/Australia Group - Central American Bank for Economic Integration (BCIE)/BCIE - Central African States Development Bank (BDEAC)/BDEAC - Benelux Economic Union (Benelux)/Benelux - Big Seven/Big Seven - Big Six/Big Six - Bank for International Settlements (BIS)/BIS - Black Sea Economic Cooperation Zone (BSEC)/BSEC - Commonwealth (C)/C - Central American Common Market (CACM)/CACM - Council of Arab Economic Unity (CAEU)/CAEU - Andean Community of Nations (CAN)/CAN - Caribbean Community and Common Market (Caricom)/Caricom - Council of the Baltic Sea States (CBSS)/CBSS - Customs Cooperation Council (CCC)/CCC - Caribbean Development Bank (CDB)/CDB - Council of Europe (CE)/CE - /CEEAC - Central European Initiative (CEI)/CEI - Council for Mutual Economic Assistance (CEMA)/CEMA - Monetary and Economic Community of Central Africa (CEMAC)/CEMAC - Economic Community of the Great Lakes Countries (CEPGL)/CEPGL - European Organization for Nuclear Research (CERN)/CERN - Commonwealth of Independent States (CIS)/CIS - Coordinating Committee on Export Controls (COCOM)/COCOM - Colombo Plan (CP)/CP - developed countries (DCs)/DCs - East African Development Bank (EADB)/EADB - Euro-Atlantic Partnership Council (EAPC)/EAPC - European Bank for Reconstruction and Development (EBRD)/EBRD - European Community (or European Communities, EC)/EC - Economic Commission for Africa/ECA - Economic Commission for Europe/ECE - Economic Commission for Latin America and the Caribbean/ECLAC - Economic Cooperation Organization (ECO)/ECO - Economic and Social Council (ECOSOC)/ECOSOC - Economic Community of West African States (ECOWAS)/ECOWAS - European Free Trade Association (EFTA)/EFTA - European Investment Bank (EIB)/EIB - European Monetary Union (EMU)/EMU - Council of the Entente (Entente)/Entente - European Space Agency (ESA)/ESA - Economic and Social Commission for Asia and the Pacific/ESCAP - Economic and Social Commission for Western Asia/ESCWA - European Union (EU)/EU - Food and Agriculture Organization (FAO)/FAO - Front Line States (FLS)/FLS - former Soviet Union (FSU)/FSU - Franc Zone (FZ)/FZ - Group of 5/G-5 - Group of 6 (G-6)/G-6 - Group of 7/G-7 - Group of 8/G-8 - Group of 9/G-9 - Group of 10 (G-10)/G-10 - Group of 11 (G-11)/G-11 - Group of 15 (G-15)/G-15 - Group of 19/G-19 - Group of 2 (G-2)/G-2 - Group of 24 (G-24)/G-24 - Group of 3 (G-3)/G-3 - Group of 5 (G-5)/G-5 - Group of 6 (G-6)/G-6 - Group of 7 (G-7)/G-7 - Group of 77 (G-77)/G-77 - Group of 8 (G-8)/G-8 - Group of 9 (G-9)/G-9 - General Agreement on Tariffs and Trade (GATT)/GATT - Gulf Cooperation Council (GCC)/GCC - Inter-American Development Bank (IADB)/IADB - International Atomic Energy Agency (IAEA)/IAEA - International Bank for Reconstruction and Development (IBRD)/IBRD - International Civil Aviation Organization (ICAO)/ICAO - International Chamber of Commerce (ICC)/ICC - International Confederation of Free Trade Unions (ICFTU)/ICFTU - International Court of Justice (ICJ)/ICJ - International Committee of the Red Cross (ICRC)/ICRC - International Red Cross and Red Crescent Movement (ICRM)/ICRM - International Development Association

(IDA)/IDA - Islamic Development Bank (IDB)/IDB - International Energy Agency (IEA)/IEA - International Fund for Agricultural Development (IFAD)/IFAD - International Finance Corporation (IFC)/IFC - International Federation of Red Cross and Red Crescent Societies (IFRC)/IFRC - Inter-Governmental Authority on Development (IGAD)/IGAD - International Hydrographic Organization (IHO)/IHO - International Labor Organization (ILO)/ILO - International Monetary Fund (IMF)/IMF - International Maritime Organization (IMO)/IMO - Indian Ocean Commission (InOC)/InOC - International Telecommunications Satellite Organization/Intelsat - International Criminal Police Organization (Interpol)/Interpol - International Olympic Committee (IOC)/IOC - International Organization for Migration (IOM)/IOM - International Organization for Standardization (ISO)/ISO - International Telecommunication Union (ITU)/ITU - Latin American Economic System (LAES)/LAES - Latin American Integration Association (LAIA)/LAIA - less developed countries (LDCs)/LDCs - least developed countries (LLDCs)/LLDCs - Southern Cone Common Market (Mercosur) or Southern Common Market/Mercosur - /MINURCA - United Nations Mission for the Referendum in Western Sahara (MINURSO)/MINURSO - United Nations Civilian Police Mission in Haiti (MIPONUH)/MIPONUH - United Nations Organization Mission in the Democratic Republic of the Congo (MONUC)/MONUC - /MTCR - Nonaligned Movement (NAM)/NAM - North Atlantic Treaty Organization (NATO)/NATO - Nordic Council (NC)/NC - Nuclear Energy Agency (NEA)/NEA - Nordic Investment Bank (NIB)/NIB - newly industrializing countries (NICs)/NICs - newly industrializing economies (NIEs)/NIEs - new independent states (NIS)/NIS - Nuclear Suppliers Group (NSG)/NSG - Organization of Arab Petroleum Exporting Countries (OAPEC)/OAPEC - Organization of American States (OAS)/OAS - Organization of African Unity (OAU)/OAU - Organization for Economic Cooperation and Development (OECD)/OECD - Organization of Eastern Caribbean States (OECS)/OECS - Organization of the Islamic Conference (OIC)/OIC - Agency for the Prohibition of Nuclear Weapons in Latin America and the Caribbean (OPANAL)/OPANAL - Organization for the Prohibition of Chemical Weapons (OPCW)/OPCW - Organization of Petroleum Exporting Countries (OPEC)/OPEC - Organization for Security and Cooperation in Europe (OSCE)/OSCE - Pacific Community/Pacific Community - Pacific Island Forum/Pacific Island Forum - Paris Club/Paris Club - Permanent Court of Arbitration (PCA)/PCA - Partnership for Peace (PFP)/PFP - Rio Group (RG)/RG - South Asian Association for Regional Cooperation (SAARC)/SAARC - Southern African Customs Union (SACU)/SACU - Southern African Development Community (SADC)/SADC - South Pacific Regional Trade and Economic Cooperation Agreement (Sparteca)/Sparteca - South Pacific Commission/SPC - South Pacific Forum (SPF)/SPF - Central African Customs and Economic Union (UDEAC)/UDEAC - United Nations (UN)/UN - /UN Security Council - United Nations Mission in Sierra Leone (UNAMSIL)/UNAMSIL - United Nations Conference on Trade and Development (UNCTAD)/UNCTAD - United Nations Disengagement Observer Force (UNDOF)/UNDOF - United Nations Development Program (UNDP)/UNDP - United Nations Environment Program (UNEP)/UNEP - United Nations Educational, Scientific, and Cultural Organization (UNESCO)/UNESCO - United Nations Peace-keeping Force in Cyprus (UNFICYP)/UNFICYP - United Nations Population Fund (UNFPA)/UNFPA - United Nations High Commissioner for Refugees (UNHCR)/UNHCR - United Nations Children's Fund (UNICEF)/UNICEF - United Nations Industrial Development Organization (UNIDO)/UNIDO - United Nations Interim Force in Lebanon (UNIFIL)/UNIFIL - United Nations Iraq-Kuwait Observation Mission (UNIKOM)/UNIKOM - United Nations Institute for Training and Research (UNITAR)/UNITAR - United Nations Mission in Ethiopia and Eritrea (UNMEE)/UNMEE - United Nations Mission in Bosnia and Herzegovina (UNMIBH)/UNMIBH - United Nations Interim Administration Mission in Kosovo (UNMIK)/UNMIK - United Nations Military Observer Group in India and Pakistan (UNMOGIP)/UNMOGIP - United Nations Mission of Observers in Prevlaka (UNMOP)/UNMOP - United Nations Mission of Observers in Tajikistan (UNMOT)/UNMOT - United Nations Monitoring and Verification Commission (UNMOVIC)/UNMOVIC - United Nations Observer Mission in Georgia (UNOMIG)/UNOMIG - United Nations Preventive Deployment Force (UNPREDEP)/UNPREDEP - United Nations Research Institute for Social Development (UNRISD)/UNRISD - United Nations Relief and Works Agency for Palestine Refugees in the Near East (UNRWA)/UNRWA - United Nations Transitional Administration in East Timor (UNTAET)/UNTAET - United Nations Truce Supervision Organization (UNTSO)/UNTSO - United Nations University (UNU)/UNU - Universal Postal Union (UPU)/UPU - West African Development Bank (WADB)/WADB - West African Economic and Monetary Union (WAEMU)/WAEMU - World Bank Group/WBG - World Confederation of Labor (WCL)/WCL - Western European Union (WEU)/WEU - World Food Program (WFP)/WFP - World Federation of Trade Unions (WFTU)/WFTU - World Health Organization (WHO)/WHO - World Intellectual Property Organization (WIPO)/WIPO - World Meteorological Organization (WMO)/WMO - Warsaw Pact (WP)/WP - World Tourism Organization (WTO)/WTO - World Trade Organization (WTO)/WTO - Zangger Committee (ZC)/ZC -

Il proprietario del dossier

Ogni dossier Marketing Intelligence è unico, ed è stato composto per gli obiettivi di un unico proprietario.

Il proprietario del dossier ha selezionato il paese oggetto del dossier, i paesi confrontabili, le organizzazioni internazionali, i capitoli di ricerca.

Il proprietario di questo dossier è:

Sample Ltd
Charing Cross Lane 123

13.11.2002	Revision: 3	Japan	Page 15
Dossier per: Sample Ltd - Charing Cross Lane - London - United Kingdom			

London
United Kingdom

Indicazioni per la lettura dei dati

La eterogeneità delle fonti di informazioni e le diversità culturali e linguistiche possono portare a delle incongruenze nel confronto dei dati e nella loro interpretazione.

Alcune fonti governative riportano dei dati che altre tralasciano. I motivi possono essere i più diversi: politici (il paese preferisce non pubblicare¹ certe informazioni), economici (il paese non reputa la particolare informazioni di sufficiente rilevanza² da dover essere raccolta, trattata e pubblicata), culturali (un'informazione che è considerata importante in un paese è invece considerata illegale³ in un altro).

Di conseguenza è possibile che nelle tabelle e nei diagrammi del dossier alcuni dati per alcuni paesi non siano disponibili per il confronto ed appaiono come dato con valore zero.

Si è reputato che anche questa mancanza di informazioni sia già un'informazione rilevante per se stessa, per cui anche queste "mancanze" appaiono nei dossier.

¹ Ad esempio qualche paese che apparteneva al "Patto di Varsavia" non rende disponibili informazioni sulla propria forza militare e sugli investimenti relativi alle forze armate. Altri paesi non pubblicano i dati relativi alla quota di popolazione che vive al di sotto della soglia di povertà.

² Ad esempio lo Stato del Vaticano non fornisce informazioni sul numero di linee telefoniche terrestri installate o sui consumi di elettricità dello Stato.

³ In molti paesi europei la raccolta e il trattamento di alcune informazioni sulla situazione personale di un cittadino è considerata illegale. Di conseguenza nessun ente pubblico fornisce informazioni confrontabili di questo tipo. Un esempio di "difficoltà" culturale nel trattamento di particolari informazioni è fornito dai dati sull'alfabetizzazione: negli Stati Uniti e nella maggior parte dei paesi che forniscono questo dato le informazioni sono suddivise tra popolazione maschile e femminile; in Europa il dato sull'alfabetizzazione fa riferimento alla popolazione in generale, non differenziando tra maschi e femmine.

Il mercato

Paese analizzato: Japan

(tblItems: 217)

Questo capitolo del dossier prende in considerazione la dimensione del paese, le sue peculiarità culturali, sociali, religiose, politiche, militari, geografiche ed economiche.

Sia che l'obiettivo del Dossier sia quello di permettere una comparazione dei dati per ottenere informazioni per articoli o presentazioni; oppure sia l'analisi approfondita del paese/mercato per acquisire la consapevolezza che permetta all'impresa di affrontare, con i minori rischi possibili, un nuovo business; le informazioni di questo capitolo sono parte del necessario patrimonio di dati.

Grazie al confronto di diversi paesi i dati possono essere trasformati in informazioni economiche che permettono di valutare con razionalità il paese od il mercato in analisi.

Ma la medesima informazione può essere valutata da punti di vista diversi.

Ad esempio, nel caso di valutazioni di mercato o economiche, la popolazione definita per struttura d'età, per sesso, per religione, per lingua, per livello di alfabetizzazione, può essere una buona palestra per cercare una definizione accurata del mercato.

Invece, nel campo delle valutazioni di ordine geopolitico gli stessi dati sulla popolazione legati ai dati sul PIL e sulla potenza militare possono permettere una definizione accurata del livello di potere che il paese può esercitare.

I dati sui ratings forniti dal Fraser Institut (Milton Friedman) permettono di analizzare nel particolare il grado di libertà economica di ogni paese confrontato. Libertà economica che viene analizzata in relazione al peso del governo nell'economia, alla libertà di impresa, al rispetto del diritto di proprietà e di brevetto. Queste informazioni sono utili per l'impresa che deve investire risorse nel paese, ma sono anche utili per valutazioni di tipo politico sulla capacità di crescita del paese analizzato.

In sintesi il capitolo "Mercato" può offrire, per ogni paese confrontato, informazioni nei seguenti comparti:

- Geografia
- Popolazione
- Istituzioni politiche
- Economia
- Trasporti
- Comparto militare
- Contenzioso transnazionale
- Consigli di viaggio del Ministero degli esteri
- Consulenti presenti nel paese

Naturalmente il proprietario del Dossier ha definito in anticipo quali comparti informativi verranno a far parte del Dossier stesso. Per questo motivo in questo Dossier potrebbero non essere presenti alcuni comparti.

Geografia

Paese analizzato: Japan

(tblItems: 3)

Questo capitolo contiene informazioni in ordine alla geografia del paese:

- Mappe del paese
- Ubicazione
- Continente di appartenenza
- Superficie
- Lunghezza dei confini (per paese confinante)
- Lunghezza delle coste
- Diritti marittimi
- Descrizione dei clima
- Descrizione della topografia del paese
- Punti orografici estremi
- Risorse naturali a disposizione
- Uso del territorio
- Terre irrigue
- Possibili eventi naturali catastrofici
- Problemi ambientali correnti

Naturalmente il proprietario del Dossier ha definito in anticipo quali comparti informativi verranno a far parte del Dossier stesso. Per questo motivo in questo Dossier potrebbero non essere presenti alcuni comparti.

Ubicazione

Paese analizzato: Japan

(tblItems: 4)



Questo capitolo identifica con chiarezza la posizione del paese. L'ubicazione della regione, i paesi confinanti e gli specchi d'acqua adiacenti, i mari. Le definizioni rispecchiano gli standard internazionali.

(Fonti: CIA - Washington - USA; UN - New York - USA)

Ubicazione

Eastern Asia, island chain between the North Pacific Ocean and the Sea of Japan, east of the Korean Peninsula

Area

Paese analizzato: Japan

(tblItems: 7)

Questo capitolo include tre comparti.

Le aree totali sono la somma di tutte le zone di terra e d'acqua delimitate da confini internazionali o dalla linea costiera.

L'area di terra è l'aggregazione di tutte le superfici delimitate da confini internazionali o linee costiere, escludendo specchi d'acqua situati nell'entroterra (laghi, riserve, fiumi).

L'area di acqua è la somma di tutte le superfici delimitate da confini internazionali e/o linee costiere includendo specchi d'acqua situati nell'entroterra (laghi, riserve, fiumi).

I dati sono espressi in Km quadrati (Km2 o Km²)

Area	377'835
Area (terre emerse)	374'744
Area (acque)	3'091

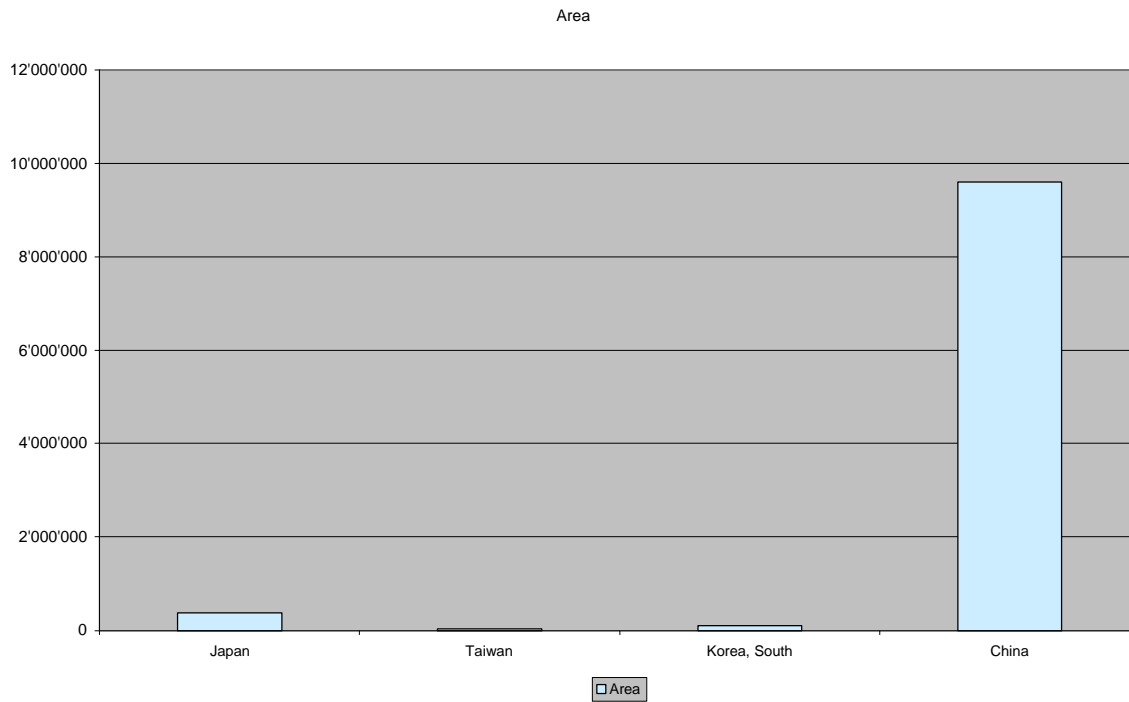
Comparazione con gli altri paesi selezionati

Paese analizzato: Japan

(tItems: 252)

Comparazione dell'area del paese con altri selezionati per la ricerca

Area complessiva (Kmq)



g252-0

GeoSel.xls-

Comparazione tra i paesi selezionati.

	Taiwan	Korea, South	China	Japan
Area	35'980	98'480	9'596'960	377'835
Area (terre emerse)	32'260	98'190	9'326'410	374'744
Area (acque)	3'720	290	270'550	3'091

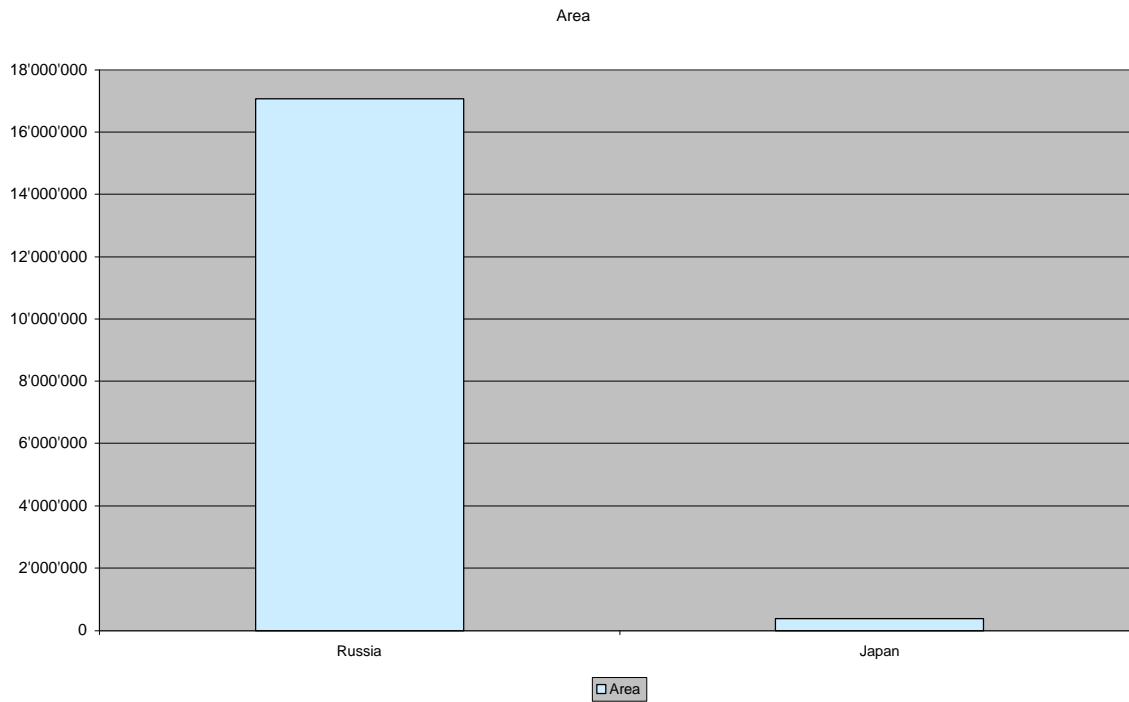
Comparazione con i paesi geograficamente circostanti

Paese analizzato: Japan

(tItems: 253)

Comparazione dell'area del paese (in Km2) con l'area dei paesi geograficamente circostanti.

Area complessiva (Kmq)



-g253-0

GeoGeo.xls

Comparazione tra i paesi geograficamente circostanti.

	Japan	Russia
Area	377'835	17'075'200
Area (terre emerse)	374'744	16'995'800
Area (acque)	3'091	79'400

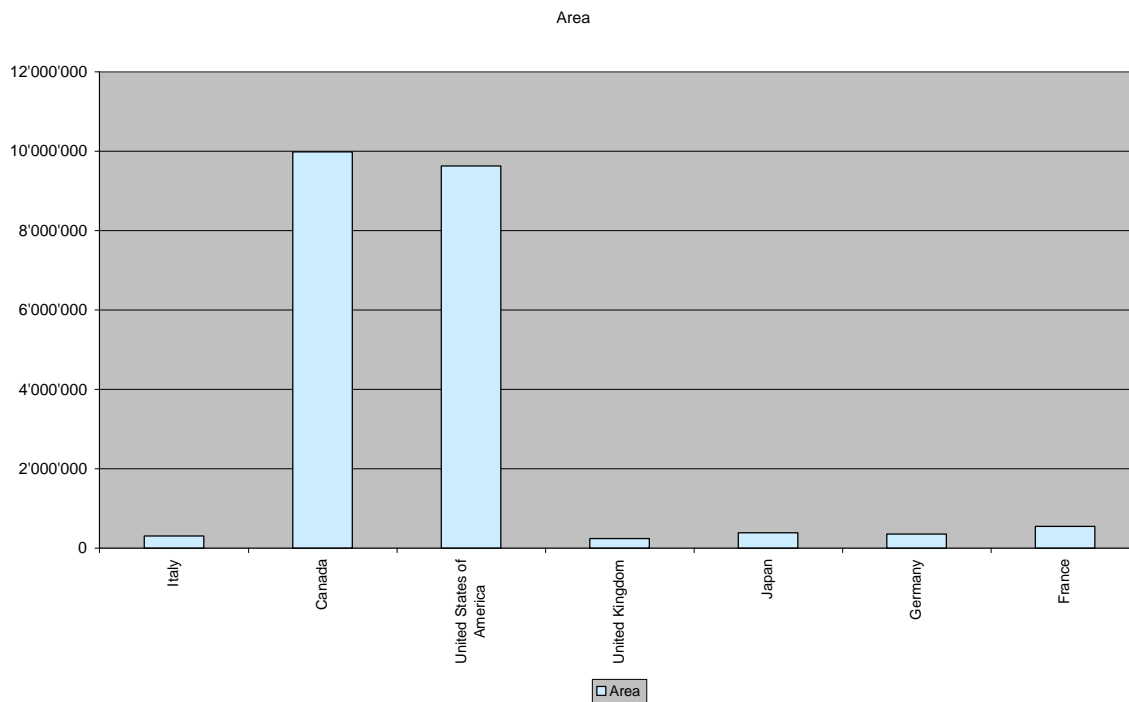
Comparazione con paesi facenti parte della stessa organizzazione economica internazionale

Paese analizzato: Japan

(tblItems: 254)

Paragone dell'area del paese con l'area dei paesi facenti capo alla stessa organizzazione economica internazionale. (Dato espresso in Km2)

Area complessiva (Kmq)



GeoEco.xls-

g254-0

Comparazione tra i paesi facenti parte della stessa organizzazione economica internazionale. (G-7)

	Area (terre emerse)	Area (acque)	Area
Italy	294'020	7'210	301'230
France	545'630	1'400	547'030
Germany	349'223	7'798	357'021
Japan	374'744	3'091	377'835
United Kingdom	241'590	3'230	244'820
Canada	9'220'970	755'170	9'976'140
United States of America	9'158'960	470'131	9'629'091

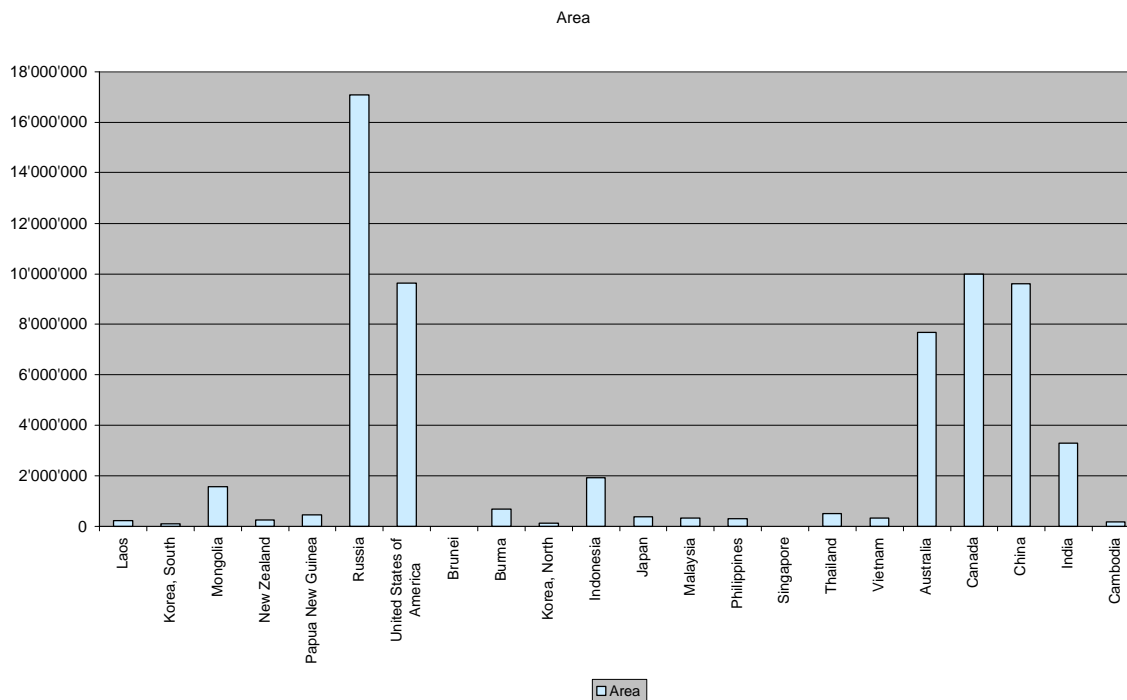
Comparazione con paesi facenti parte della stessa organizzazione politica internazionale

Paese analizzato: Japan

(tblItems: 255)

Paragone dell'area del paese con l'area dei paesi facenti capo alla stessa organizzazione economica internazionale. (Dato espresso in Km2)

Area complessiva (Kmq)



GeoPol.xls-

g255-0

Comparazione tra paesi facenti parte della stessa organizzazione politica internazionale. (ARF)

	Area (terre emerse)	Area (acque)	Area
Canada	9'220'970	755'170	9'976'140
Korea, South	98'190	290	98'480
Mongolia	1'555'400	9'600	1'565'000
New Zealand	ND	ND	268'680
Papua New Guinea	452'860	9'980	462'840
Russia	16'995'800	79'400	17'075'200
United States of America	9'158'960	470'131	9'629'091
Japan	374'744	3'091	377'835
China	9'326'410	270'550	9'596'960
Singapore	683	10	693
Brunei	5'270	500	5'770

Philippines	298'170	1'830	300'000
Malaysia	328'550	1'200	329'750
Laos	230'800	6'000	236'800
Indonesia	1'826'440	93'000	1'919'440
Cambodia	176'520	4'520	181'040
India	2'973'190	314'400	3'287'590
Burma	657'740	20'760	678'500
Australia	7'617'930	68'920	7'686'850
Thailand	511'770	2'230	514'000
Vietnam	325'360	4'200	329'560
Korea, North	120'410	130	120'540

Area - paragone

Paese analizzato: Japan

(tblItems: 8)

Questa sezione fornisce un paragone basato sul totale di aree equivalenti . Più entità si comparano con gli interi US o uno del 50 stati basato sulle misurazioni di area (dati revisione 1990) forniti dall'US Bureau of the Census.

Le entità più piccole si comparano con Washington, DC (178 sq km , 69 sq mi]) o The Mall in Washington, DC (0.59 [sw km, 0.23 sw mi, 146 acri).

Confini

Paese analizzato: Japan

(tblItems: 9)

Capitolo che riporta la lunghezza totale di tutti i confini del paese con la suddivisione per ognuno dei paesi confinanti.

Questo capitolo prende in considerazione solo i confini terrestri. Quindi nel caso il paese sia un'isola, non verrà citato alcun paese confinante.

Confini
0 km - 0 km

Linea costiera

Paese analizzato: Japan

(tblItems: 10)

Questo capitolo esprime la lunghezza totale della linea costiera del paese. Sono compresi i mari o laghi interni e le isole.)

Il valore è espresso in Km.

Coste	29'751
--------------	---------------

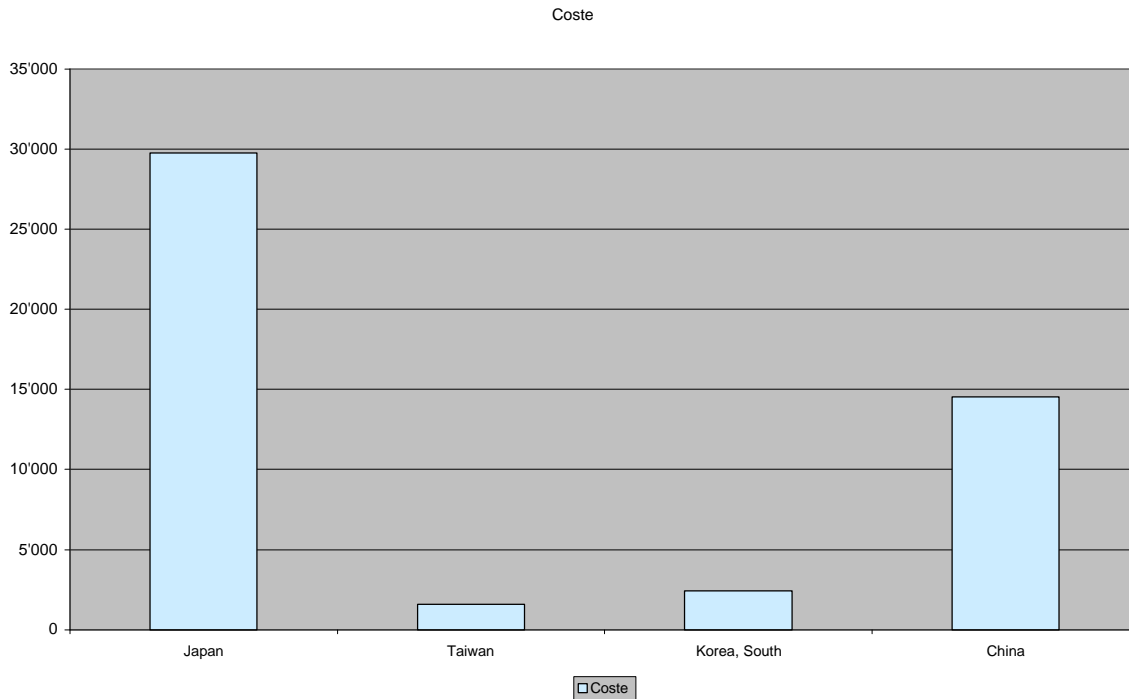
Comparazione con gli altri paesi selezionati

Paese analizzato: Japan

(tItems: 754)

Paragone della lunghezza in Km della linea costiera del paese, confrontata con gli altri paesi selezionati per la ricerca.

Linea costiera (Km)



g754-0

GeoSel.xls-

Comparazione tra i paesi selezionati.

	Taiwan	Korea, South	China	Japan
Coste	1'566	2'413	14'500	29'751

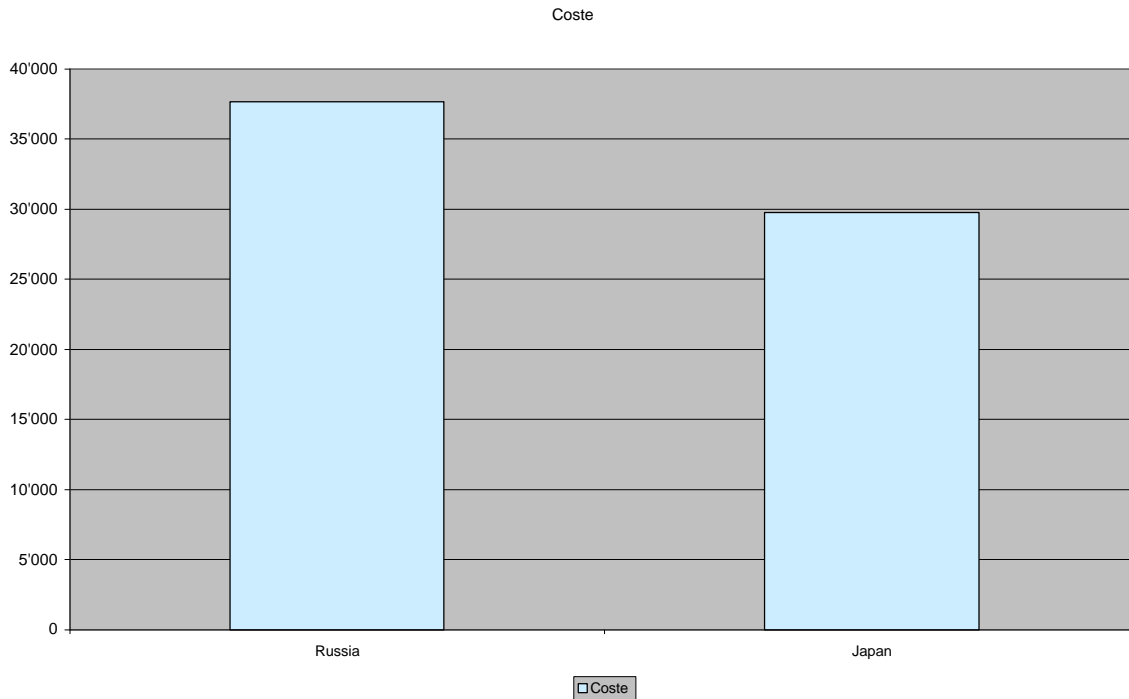
Comparazione con i paesi geograficamente circostanti

Paese analizzato: Japan

(tItems: 755)

Paragone della lunghezza in Km della linea costiera del paese, confrontata con i paesi geograficamente circostanti.

Linea costiera (Km)



GeoGeo.xls

-g755-0

Comparazione tra i paesi geograficamente circostanti.

	Japan	Russia
Coste	29'751	37'653

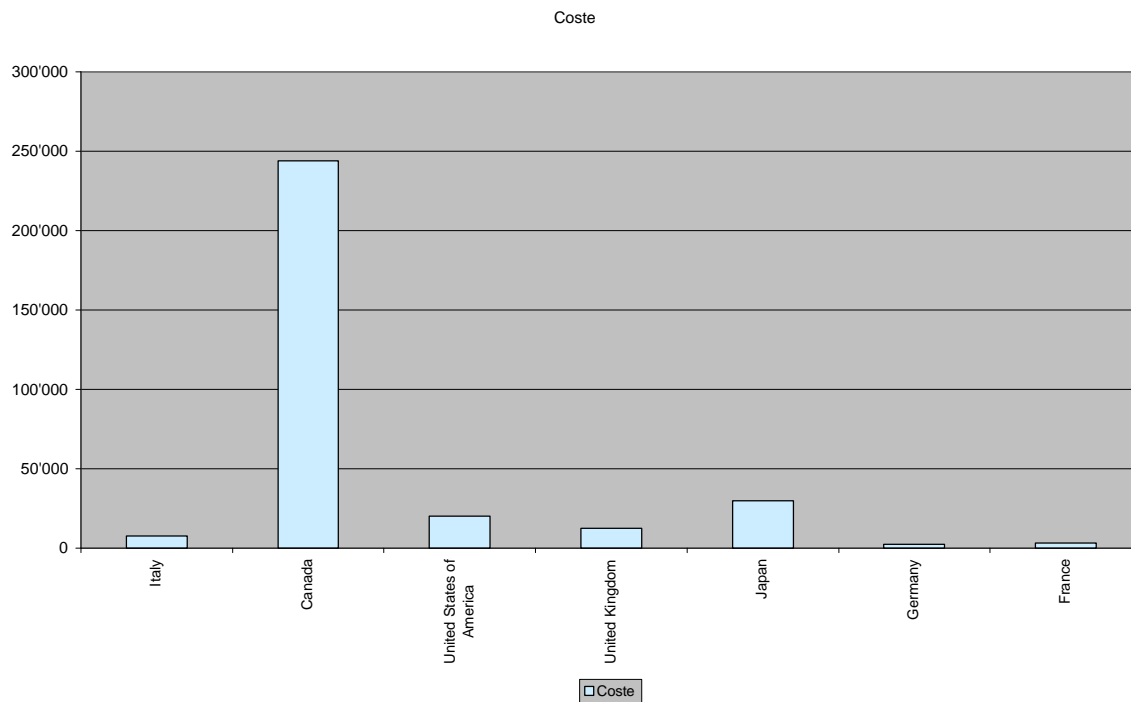
Comparazione con paesi facenti parte della stessa organizzazione economica internazionale

Paese analizzato: Japan

(tblItems: 756)

Paragone della lunghezza in Km della linea costiera del paese, confrontata con gli altri paesi facenti parte della stessa organizzazione economica internazionale.

Linea costiera (Km)



GeoEco.xls-

g756-0

Comparazione tra i paesi facenti parte della stessa organizzazione economica internazionale. (G-7)

	Coste
Italy	7'600
France	3'427
Germany	2'389
Japan	29'751
United Kingdom	12'429
Canada	243'791
United States of America	19'924

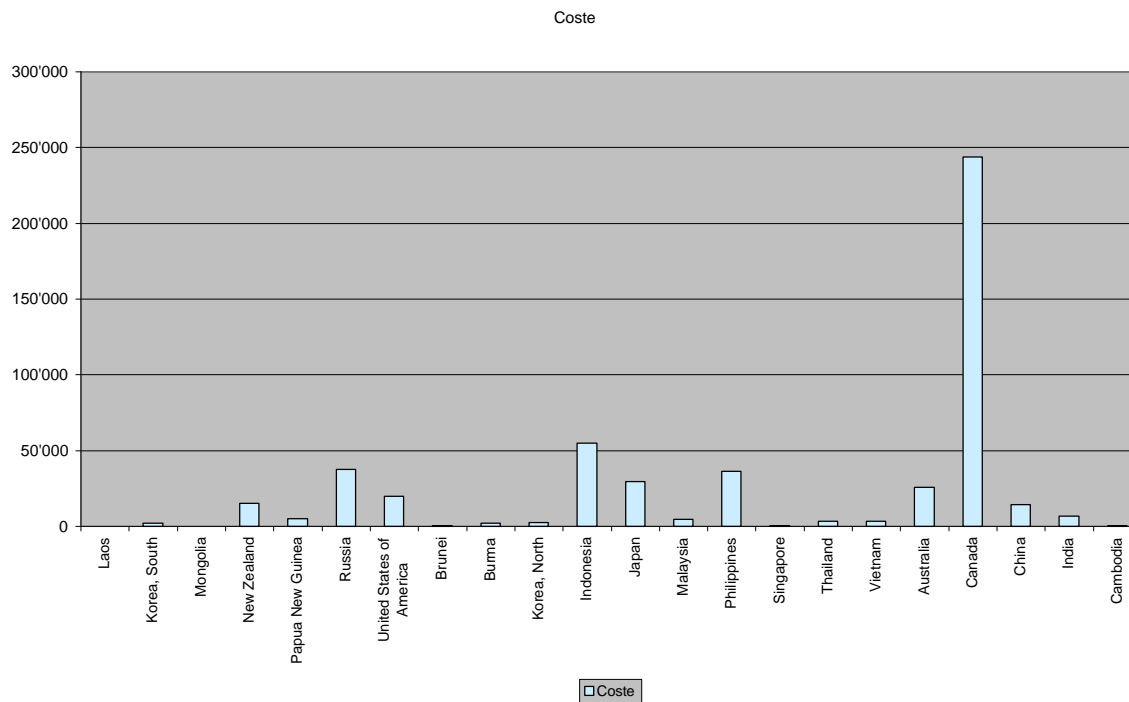
Comparazione con paesi facenti parte della stessa organizzazione politica internazionale

Paese analizzato: Japan

(tblItems: 757)

Paragone della lunghezza in Km della linea costiera del paese, confrontata con la lunghezza della linea costiera degli altri paesi facenti parte della stessa organizzazione politica internazionale.

Linea costiera (Km)



GeoPol.xls-

g757-0

Comparazione tra paesi facenti parte della stessa organizzazione politica internazionale. (ARF)

	Coste
Canada	243'791
Korea, South	2'413
Mongolia	0
New Zealand	15'134
Papua New Guinea	5'152
Russia	37'653
United States of America	19'924
Japan	29'751
China	14'500
Singapore	193
Brunei	161
Philippines	36'289

Malaysia	4'675
Laos	0
Indonesia	54'716
Cambodia	443
India	7'000
Burma	1'930
Australia	25'760
Thailand	3'219
Vietnam	3'444
Korea, North	2'495

Diritti marittimi

Paese analizzato: Japan

(tblItems: 11)

Le definizioni di questo capitolo sono tratte dalla "Law of the Sea (LOS) Convention". Queste definizioni sono strutturate come segue:

Zone contigue.

Secondo la convenzione LOS (art. 33), è la zona contigua ad una costa sul quale è possibile esercitare il controllo necessario per: prevenire le infrazioni doganali, fiscali, di immigrazione o sanitarie; punisce le infrazioni commesse nel territorio o nelle acque territoriali; la zona contigua non può estendersi al di là di 24 miglia nautiche dalla linea di delimitazione da dove parte la misurazione delle acque territoriali (gli Stati Uniti hanno richiesto una zona contigua di 12 miglia in più delle loro 12 miglia).

Piattaforma continentale.

La Convenzione LOS (art.76) definisce la piattaforma continentale di uno stato costiero comprendendo il fondo marino e il sottosuolo marino i quali si estendono al di là delle acque territoriali in tutto il prolungamento naturale del suo territorio di terra all'orlo esterno del margine continentale, o ad una distanza di 200 miglia nautiche internazionali a partire dalle quali viene misurata l'ampiezza delle acque territoriali sino a dove non si estende il lato esterno del continente. Il margine continentale comprende il prolungamento sommerso dell'area costiera, e consiste nel fondo marino e nel sottosuolo; non include il profondo suolo oceanico con la dorsale oceanica o la EEZ (exclusive economic zone).

EEZ Exclusive Economic Zone

La Convenzione LOS (Parte V) definisce la EEZ come una zona vicina o adiacente al mare appartenente ad uno stato costiero, la quale ha i seguenti diritti:

l'esplorazione e lo sfruttamento,

la conservazione e l'amministrazione delle risorse naturali, viventi o non viventi.

Si tiene in considerazione altre attività per lo sfruttamento economico della zona, come anche la produzione di energia dall'acqua e dal vento; giurisdizione con considerazione verso la creazione e l'uso di isole artificiali, installazioni e strutture; ricerche scientifiche; la protezione e conservazione del patrimonio marino; il limite della "zona economicamente esclusiva" non dovrà superare le 200 miglia nautiche dalla linea costiera dalla quale parte la larghezza delle acque territoriali misurate in zona esclusiva di pesca.

Questo termine non è ufficialmente utilizzato nella Convenzione LOS, per cui molti stati (ad esempio Gran Bretagna) hanno scelto di non reclamare una EEZ, ma piuttosto di reclamare una giurisdizione sulle risorse economiche al largo delle proprie coste; in questi casi ufficialmente viene utilizzato il termine "Zona esclusiva di pesca".

Acque territoriali

La sovranità degli stati costieri si estende al di là del territorio fino alla lingua di mare adiacente. La sovranità si estende pure allo spazio aereo, al fondo marino e al sottosuolo.

Diritti marittimi

contiguous zone: 24 NM - exclusive economic zone: 200 NM - territorial sea: 12 NM; between

3 NM and 12 NM in the international straits - La Perouse or Soya, Tsugaru, Osumi, and Eastern and Western Channels of the Korea or Tsushima Strait

Clima

Paese analizzato: Japan

(tblItems: 12)

Questo capitolo descrive la situazione climatica del paese.
(Fonte: National Science Foundation - USA)

Clima

varies from tropical in south to cool temperate in north

Territorio

Paese analizzato: Japan

(tblItems: 13)

Questo capitolo descrive la topografia del paese.

Terreno
mostly rugged and mountainous

Orografia

Paese analizzato: Japan

(tblItems: 14)

Questo capitolo descrive l'orografia del paese indicando il punto più basso del terreno e quello più alto.

Estrami orografici

lowest point: Hachiro-gata -4 m - highest point: Fujiyama 3,776 m
--

Risorse naturali

Paese analizzato: Japan

(tblItems: 15)

Questo capitolo elenca le risorse naturali a disposizione del paese in ordine di importanza economica.

Risorse naturali a disposizione
negligible mineral resources, fish

Sfruttamento del territorio

Paese analizzato: Japan

(tItems: 16)

Questo capitolo presenta l'utilizzazione del territorio del paese. Suddivide l'utilizzazione in 3 tipi di sfruttamento del territorio, per ognuno dei tipi fornisce la percentuale di utilizzo sul totale del territorio.

Area arabile:

terre per coltivazione annuale come riso, grano e granturco.

Raccolti permanenti:

raccolti perenni come agrumi, caffè e gomma incluse piantagioni di alberi da frutto, arbusti fioriti, noci e vite, escludendo il territorio adibito a zona boschiva o per lo sfruttamento del legname.

Altro:

terre non coltivabili, prati, pascoli, foreste, aree edificate, strade ecc...

Terra arabile	12%
Raccolti permanenti (es. alberi da frutto)	1%
Altri usi del suolo	87%

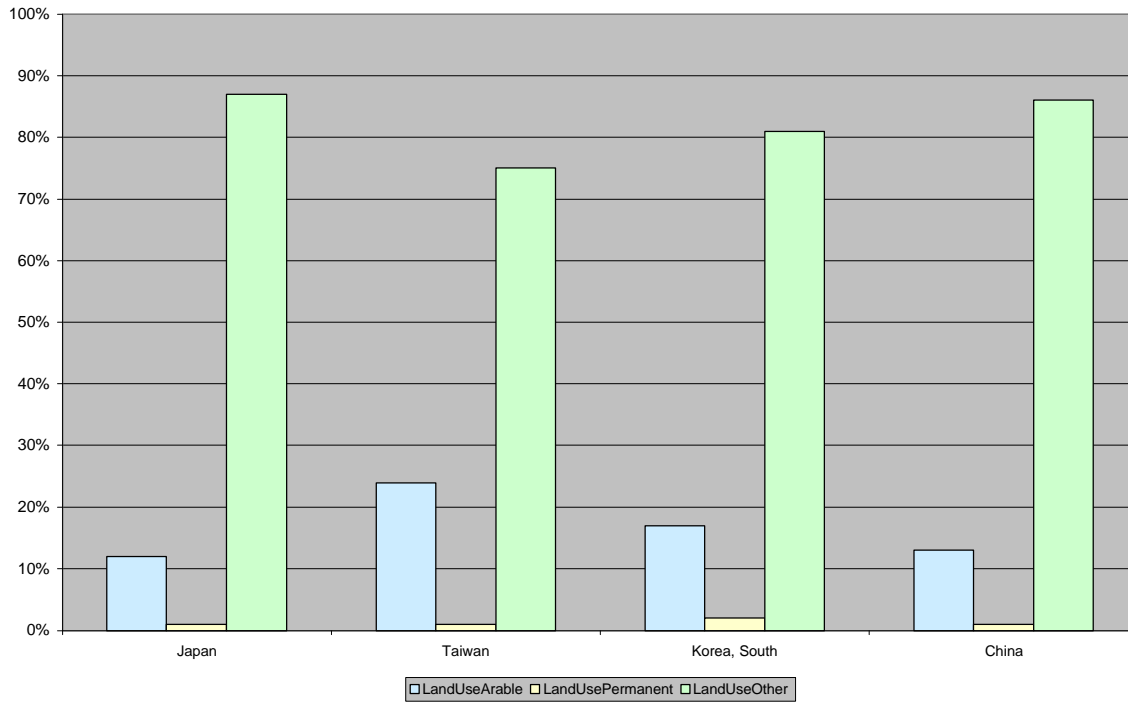
Comparazione con gli altri paesi selezionati

Paese analizzato: Japan

(tItems: 261)

Paragone dell'utilizzo del territorio del paese con gli altri paesi selezionati per la ricerca

Utilizzo del territorio (percentuale)



g261-0

GeoSel.xls-

Comparazione tra i paesi selezionati.

	Taiwan	Korea, South	China	Japan
Raccolti permanenti (es. alberi da frutto)	1%	2%	1%	1%
Altri usi del suolo	75%	81%	86%	87%
Terra arabile	24%	17%	13%	12%

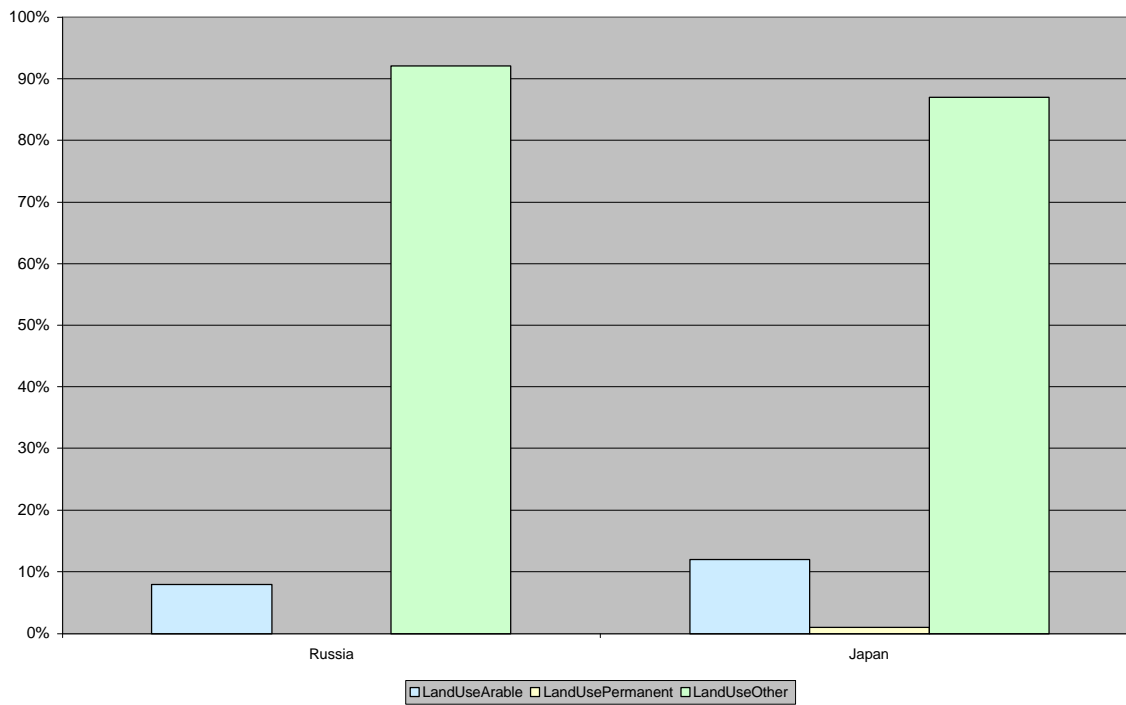
Comparazione con i paesi geograficamente circostanti

Paese analizzato: Japan

(tItems: 262)

Paragone dell'utilizzo del territorio del paese con i paesi geograficamente circostanti

Utilizzo del territorio (percentuale)



GeoGeo.xls

-g262-0

Comparazione tra i paesi geograficamente circostanti.

	Japan	Russia
Terra arabile	12%	8%
Raccolti permanenti (es. alberi da frutto)	1% ND	
Altri usi del suolo	87%	92%

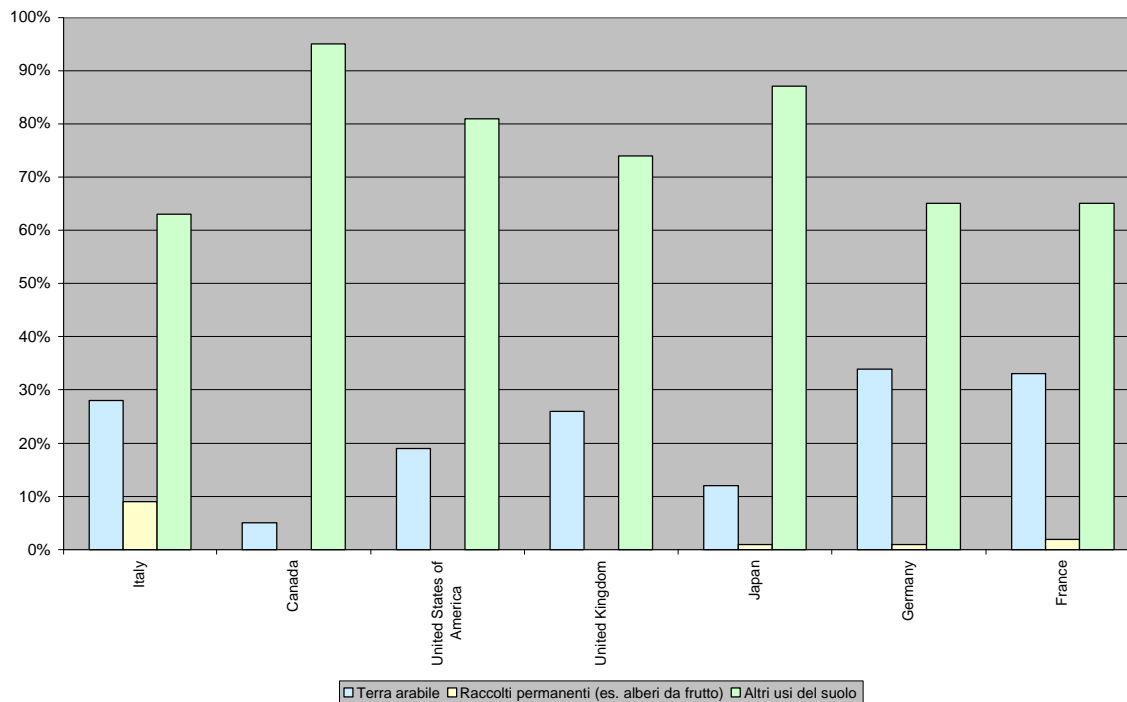
Comparazione con paesi facenti parte della stessa organizzazione economica internazionale

Paese analizzato: Japan

(tbItems: 263)

Paragone dell'utilizzo del territorio del paese con paesi facenti capo allo stesso gruppo economico.

Utilizzo del territorio (percentuale)



GeoEco.xls-

g263-0

Comparazione tra i paesi facenti parte della stessa organizzazione economica internazionale. (G-7)

	Altri usi del suolo	Terra arabile	Raccolti permanenti (es. alberi da frutto)
Italy	63%	28%	9%
France	65%	33%	2%
Germany	65%	34%	1%
Japan	87%	12%	1%
United Kingdom	74%	26%	ND
Canada	95%	5%	ND
United States of America	81%	19%	ND

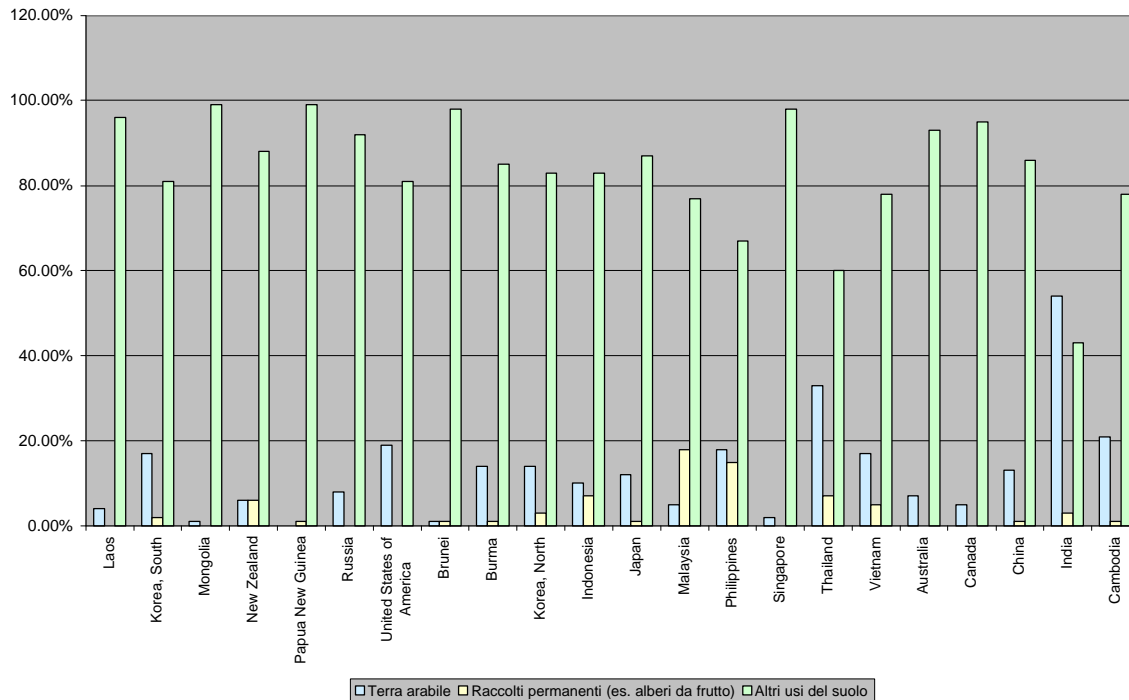
Comparazione con paesi facenti parte della stessa organizzazione politica internazionale

Paese analizzato: Japan

(tbItems: 264)

Paragone dell'utilizzo del territorio del paese con paesi che fanno parte dello stesso gruppo politico.

Utilizzo del territorio (percentuale)



g264-0

GeoPol.xls-

Comparazione tra paesi facenti parte della stessa organizzazione politica internazionale. (ARF)

	Terra arabile	Altri usi del suolo	Raccolti permanenti (es. alberi da frutto)
Canada	5%	95%	ND
Korea, South	17%	81%	2%
Mongolia	1%	99%	ND
New Zealand	6%	88%	6%
Papua New Guinea	ND	99%	1%
Russia	8%	92%	ND
United States of America	19%	81%	ND
Japan	12%	87%	1%
China	13%	86%	1%
Singapore	2%	98%	ND
Brunei	1%	98%	1%
Philippines	18%	67%	15%

Malaysia	5%	77%	18%
Laos	4%	96% ND	
Indonesia	10%	83%	7%
Cambodia	21%	78%	1%
India	54%	43%	3%
Burma	14%	85%	1%
Australia	7%	93% ND	
Thailand	33%	60%	7%
Vietnam	17%	78%	5%
Korea, North	14%	83%	3%

Terreni irrigati

Paese analizzato: Japan

(tblItems: 17)

Questo capitolo esprime il dato riguardante le terre irrigate artificialmente presenti nel paese. Il dato è espresso in Kilometri quadrati (Km2 o Km²).

Terre irrigate	26'790
-----------------------	---------------

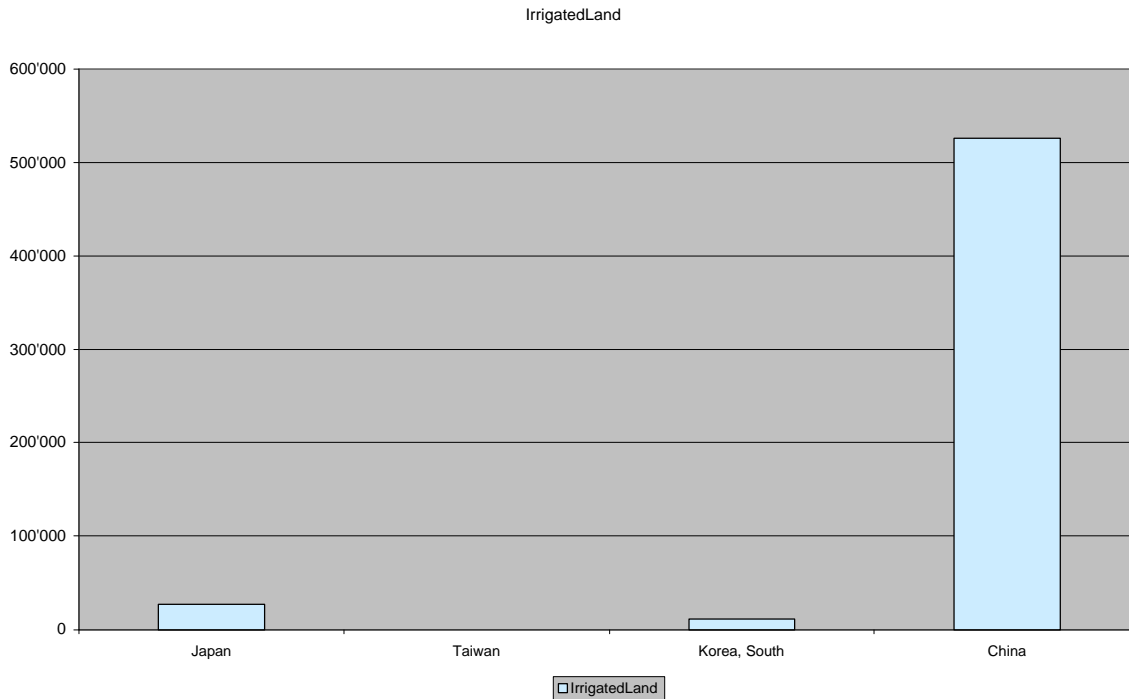
Comparazione con gli altri paesi selezionati

Paese analizzato: Japan

(tItems: 593)

Comparazione delle aree irrigate del territorio del paese nel confronto con gli altri paesi selezionati per la ricerca

Terre irrigate (Kmq)



g593-0

GeoSel.xls-

Comparazione tra i paesi selezionati.

	Taiwan	Korea, South	China	Japan
Terre irrigate	0	11'590	525'800	26'790

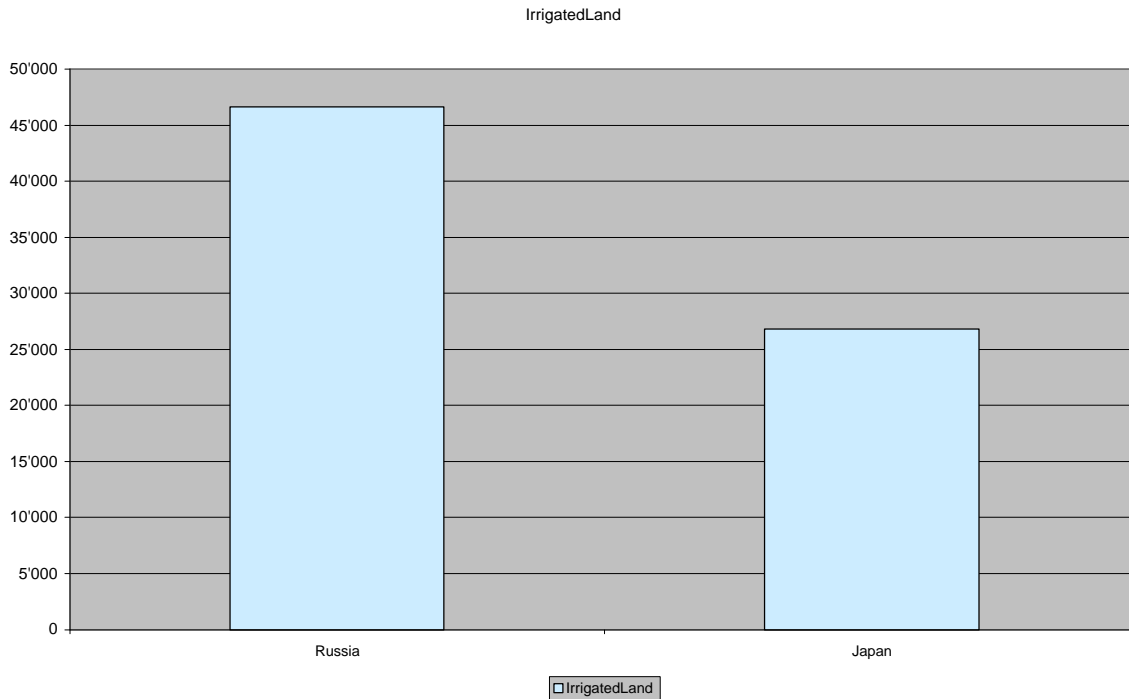
Comparazione con i paesi geograficamente circostanti

Paese analizzato: Japan

(tItems: 594)

Comparazione delle aree irrigate del territorio del paese nel confronto con gli paesi geograficamente circostanti.

Terre irrigate (Kmq)



-g594-0

Comparazione tra i paesi geograficamente circostanti.

	Japan	Russia
Terre irrigate	26'790	46'630

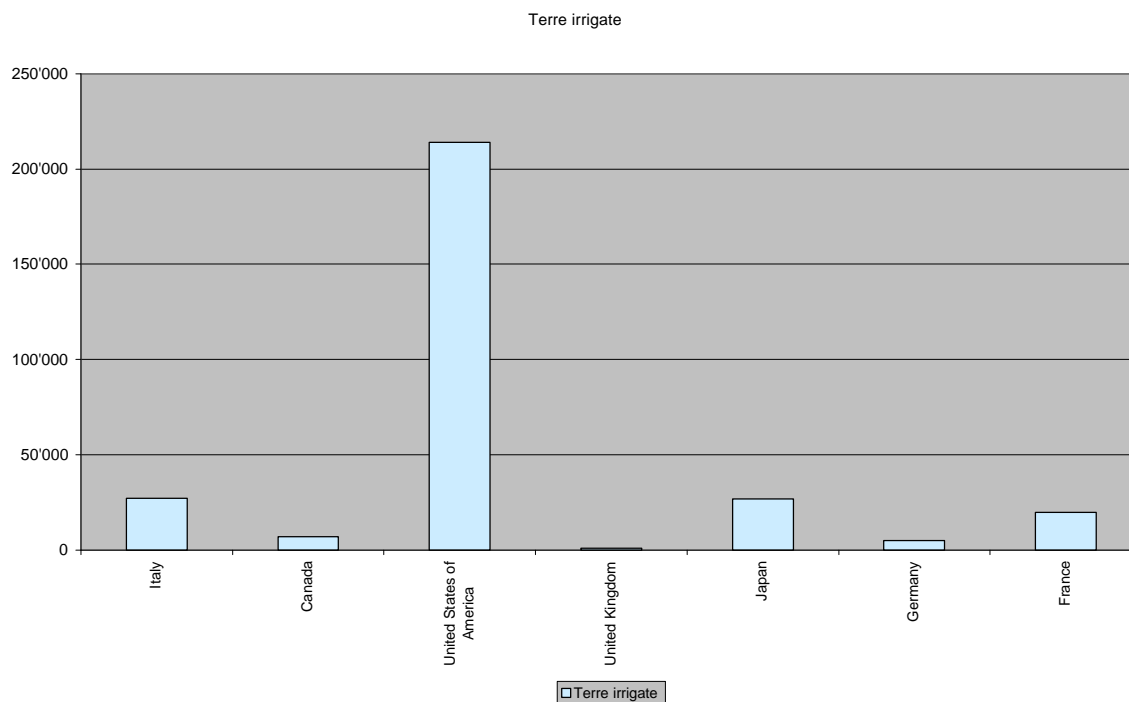
Comparazione con i paesi membri della stessa organizzazione economica internazionale

Paese analizzato: Japan

(tbItems: 595)

Comparazione delle aree irrigate del territorio del paese nel confronto con gli paesi geograficamente circostanti.

Terre irrigate (Kmq)



GeoEco.xls-

g595-0

Comparazione tra i paesi facenti parte della stessa organizzazione economica internazionale. (G-7)

	Terre irrigate
Italy	26'980
France	20'000
Germany	4'850
Japan	26'790
United Kingdom	1'080
Canada	7'200
United States of America	214'000

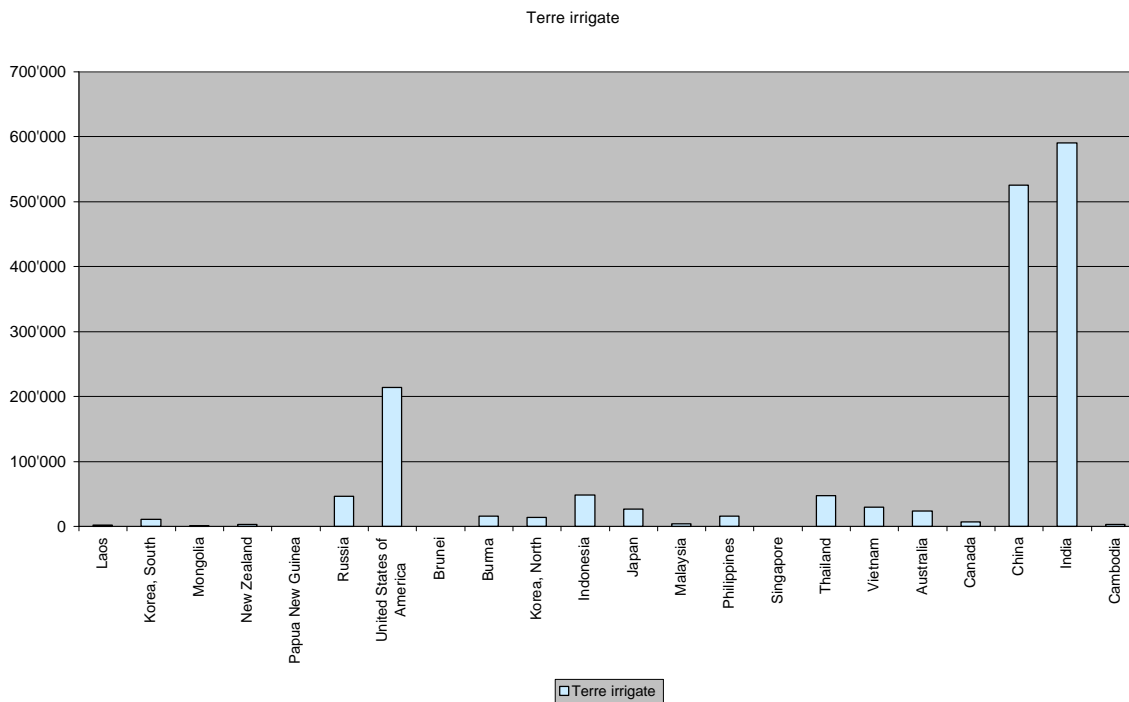
Comparazione con i paesi membri della stessa organizzazione economica internazionale

Paese analizzato: Japan

(tbItems: 596)

Comparazione delle aree irrigate del territorio del paese nel confronto con gli paesi geograficamente circostanti.

Terre irrigate (Kmq)



GeoPol.xls-

g596-0

Comparazione tra paesi facenti parte della stessa organizzazione politica internazionale. (ARF)

	Terre irrigate
Canada	7'200
Korea, South	11'590
Mongolia	840
New Zealand	2'850
Papua New Guinea	0
Russia	46'630
United States of America	214'000
Japan	26'790
China	525'800
Singapore	0
Brunei	10
Philippines	15'500

Malaysia	3'650
Laos	1'640
Indonesia	48'150
Cambodia	2'700
India	590'000
Burma	15'920
Australia	24'000
Thailand	47'490
Vietnam	30'000
Korea, North	14'600

Rischi naturali

Paese analizzato: Japan

(tItems: 18)

Questo capitolo elenca i potenziali disastri naturali che possono avvenire nel paese a causa delle sue condizioni particolari. Sono presi in considerazione gli eventi che accadono con una certa frequenza.

Possibili eventi catastrofici

many dormant and some active volcanoes; about 1,500 seismic occurrences (mostly tremors) every year; tsunamis; typhoons

Problemi ambientali ed ecologici

Paese analizzato: Japan

(tItems: 19)

Il capitolo elenca i problemi ambientali più incalzanti ed importanti del paese.

Esempi e metodi di identificazione e valutazione dei problemi ambientali ed ecologici.

Disboscamento:

distruzione di aree forestali (crescita naturale) a favore di altre destinazioni del terreno oppure causate dal fuoco.

Desertificazione:

espansione di zone aride o sub-desertiche, a causa di pascoli eccessivamente sfruttati, cambiamenti climatici o perdita di suolo atto a sfruttamento agricolo.

Effetto serra:

fenomeno di innalzamento della temperatura del pianeta che si ritiene causato da gas che intrappolano i raggi infrarossi nell'atmosfera causando il riscaldamento della superficie: vapore acqueo, biossido di carbonio, ossido d'azoto, metano, idrofluorocarburi, e ozono.

Distruzione dello scudo di ozono:

Allarme, rivelatosi infondato, sull'allargamento di un presunto "buco" nello scudo di ozono che difende il pianeta dai raggi ultravioletti provenienti dallo spazio. Si tratta di uno strato dell'atmosfera composto dalla benzina di ozono (O₃) che si trova approssimativamente 25 miglia sopra la terra e assorbe le radiazioni ultraviolette prodotte dal sole e che possono essere dannose per l'organismo.

Acidificazione:

abbassamento del PH nel suolo e nell'acqua, depositi dovuti a precipitazioni acide; questo processo smembra i flussi di nutrimento nell'ecosistema e di conseguenza favorisce la moria di pesci d'acqua dolce e di piante.

Pioggia acida:

precipitazioni contenenti livelli dannosi di diossido di zolfo o ossido di azoto; la pioggia acida modifica l'ecosistema attuale modificandolo radicalmente. L'acidità è misurata usando la scala del PH dove il valore 7 significa neutro, maggiore di 7 è considerato alcalino, sotto 5.6 è considerato acido.

Salinizzazione:

processo attraverso il quale l'acqua dolce (bevibile) diventa acqua salata (non bevibile). La desalinazione, processo contrario, implica il deposito di sale sul suolo a causa dell'eccessiva evaporazione, questo è un processo che rende il suolo non coltivabile.

Micropolveri:

presenza nell'aria di particelle diverse aerotrasportate, alcune riconosciute come pericolose per la salute umana.

Asbesto (amianto):

presenza del minerale fibroso molle comunemente usato per comporre materiali non combustibili utilizzati soprattutto nell'edilizia. E' considerato estremamente cancerogeno.

Distruzione della biodiversità:

distruzione per eventi causati dall'uomo o per eventi di origine naturale di specie, nelle forme e funzioni diverse, o di organismi, o di patrimonio genetico. Si ritiene comunemente che la mancanza di biodiversità riduce la capacità di un ecosistema di ristabilirsi e riequilibrarsi.

Inquinamento dell'acqua:

Inquinamento delle riserve di acqua potabile che causano malattie. E' un problema particolarmente importante nelle aree con scarse riserve idriche.

Inquinamento da carbonio:

descrizione dell'alterazione, dovuta ad interventi umani o naturali, dello scambio di carbonio (in varie forme ad esempio diossido di carbonio) tra l'atmosfera, l'oceano, la biosfera terrestre ed i depositi geologici.

Inquinamento da DDT:

L'etano di trichloro, di difenile e di dichloro é un insetticida incolore e inodore che ha effetti tossici sulla maggior parte degli animali, dal 1972, nella maggior parte dei paesi economicamente sviluppati, l'uso del DDT è proibito.

Inquinamento da defolianti:

Alterazione dell'ambiente dovuta a prodotti chimici che causano la morte artificiale delle piante; spesso usato nelle pratiche agricole per il controllo delle erbacce. Si ritiene che queste sostanze possano avere impatti dannosi per la salute umana e dell'ecosistema.

Emissari:

materiali devastanti per l'ambiente come fumo, liquame o gli scarti della produzione industriale rilasciati nell'ambiente.

Specie a rischio:

specie di animali a rischio, minacciate di estinzione dalla caccia o dalla distruzione del loro habitat.

Caccia di frodo:

caccia illegale di animali o pesci che causa e minaccia l'estinzione di varie speci.

Ambiente – problemi correnti

air pollution from power plant emissions results in acid rain; acidification of lakes and reservoirs degrading water quality and threatening aquatic life; Japan is one of the largest consumers of fish and tropical timber, contributing to the depletion of these resources in Asia and elsewhere